




Legenda

- Standplaats 2x2
- Standplaats 4x3
- Standplaats 18x4
- Standplaatsgebieden
- bebouwing
- spoorlijn
- wegen
- water



Formaat A4

Schaal 1:1.250



bronnen: Gem. Enschede (Vastgoedinformatie, Technisch Advies & Gegevensbeheer), Kadaster

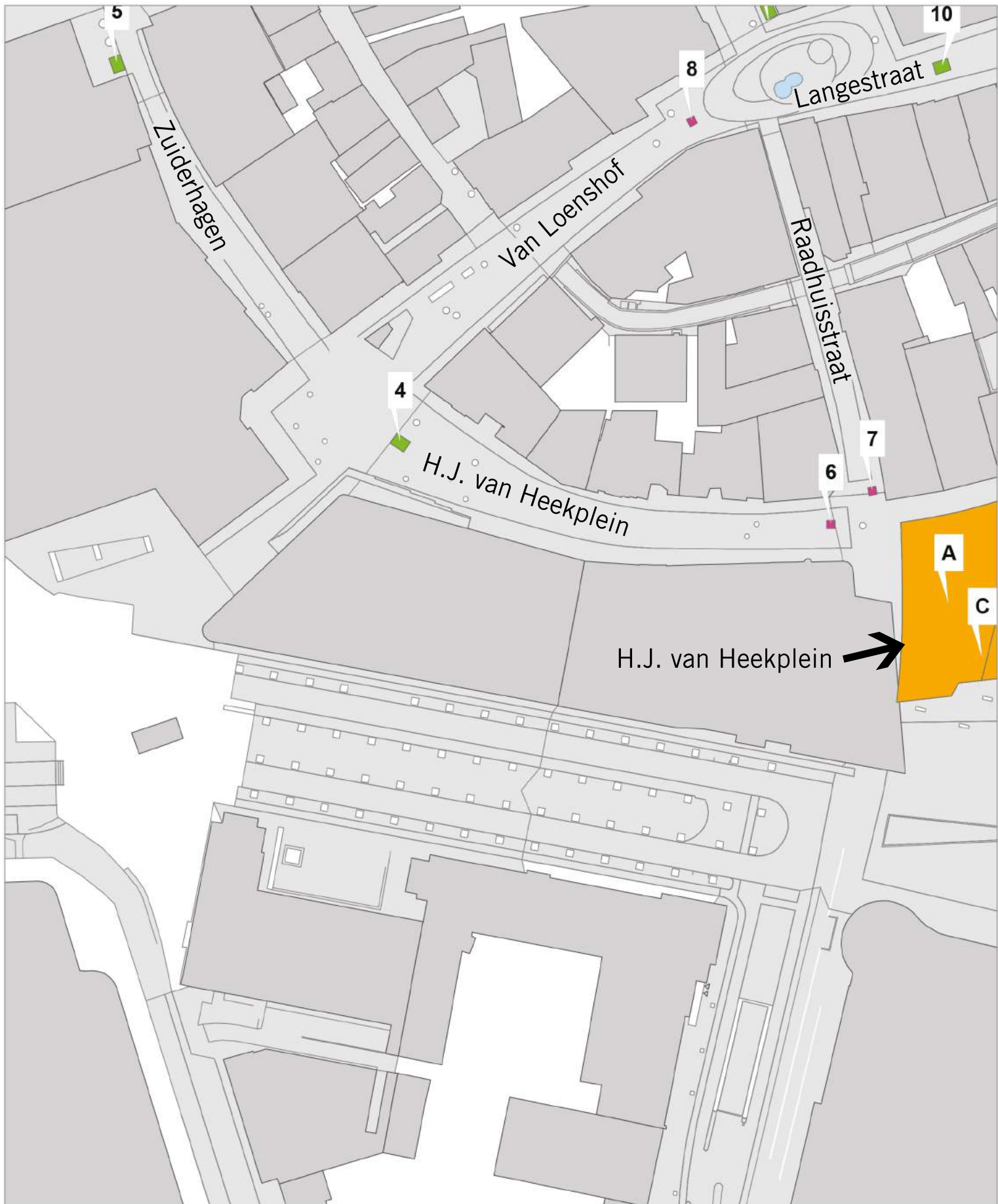


- Bijlage 10a -

Promotie  
standplaatsen

16 juli 2015

Gemeente Enschede  
DV-ISC-Vastgoedinformatie



**Legenda**

- Standplaats 2x2
- Standplaats 4x3
- Standplaats 18x4
- Standplaatsgebieden
- bebouwing
- spoorlijn
- wegen
- water



Formaat A4

Schaal 1:1.250

0 10 20 meter

bronnen: Gem. Enschede (Vastgoedinformatie, Technisch Advies & Gegevensbeheer), Kadaster



- Bijlage 10b -

**Promotie  
standplaatsen**

16 juli 2015

**Gemeente Enschede**

DV-ISC-Vastgoedinformatie




**Legenda**

- |  |   |
|--|---|
|  Standplaats 2x2     |  bebouwing |
|  Standplaats 4x3     |  spoorlijn |
|  Standplaats 18x4    |  wegen     |
|  Standplaatsgebieden |  water     |



Formaat A4

Schaal 1:1.250



bronnen: Gem. Enschede (Vastgoedinformatie, Technisch Advies & Gegevensbeheer), Kadaster



- Bijlage 10c -

Promotie  
standplaatsen

16 juli 2015

Gemeente  Enschede  
DV-ISC-Vastgoedinformatie



**Legenda**

- |  |   |
|--|---|
|  Standplaats 2x2     |  bebouwing |
|  Standplaats 4x3     |  spoorlijn |
|  Standplaats 18x4    |  wegen     |
|  Standplaatsgebieden |  water     |



Formaat A4

Schaal 1:1.250

0 10 20 meter

bronnen: Gem. Enschede (Vastgoedinformatie, Technisch Advies & Gegevensbeheer), Kadaster



**Bijlage 10d**

**Promotie  
standplaatsen**

16 juli 2015

**Gemeente Enschede**  
DV-ISC-Vastgoedinformatie