



N=6738800  
N=6738700  
N=6738600  
N=6738500  
N=6738400

**Tegnforklaring**

**Reguleringsplan PBL 2008**  
§12-5. Nr. 2 - Samferdselsanlegg og teknisk infrastruktur

- Veg
- V\_TK Kontrollplass
- AVG Annen veggrunn - grøntareal
- LL Landbruksformål
- VFV Friluftsområde i sjø og vassdrag

§12-5. Nr. 5 - Landbruks-, natur- og friluftformål samt reindrift

- Landbruksformål
- Friluftsområde i sjø og vassdrag

§12-5. Nr. 6 - Bruk og vern av sjø og vassdrag med tilhørende strandsone

- Vilkår for bruk av arealer, bygninger og anlegg
- Anlegg- og riggområde

§12-7 - Bestemmelseområder

- Vilkår for bruk av arealer, bygninger og anlegg
- Anlegg- og riggområde

**Linjesymbol**

- RpGrense
- RpFormålGrense
- RpBestemmelseGrense
- Regulert senterlinje
- Bru

**Punktsymboler**

- Stenging av avkjørsel

↔ Avkjørsel - både inn og utkjøring

**Illustrasjoner uten rettslig virkning**

Kulturminne som frigis  
ID 12345

**Kartopplysninger**

Kilde for basiskart: FKB  
Dato for basiskart: 11.11.2016  
Koordinatsystem: UTM sone 32 basert på EUREF89/WGS84  
Høydegrunnlag: NN1954

Ekvidistanse 1 m  
Kartmålestokk: 1:1000  
0 13 25 38 50 m



**Elverum kommune**

**Detaljregulering**  
**Rv. 2 Våler Grense - Jømna**  
Med tilhørende reguleringsbestemmelser

Arealplan-ID:  
2016011

Forslagstiller:  
Statens vegvesen

SAKSBEHANDLING ETTER PLAN- OG BYGNINGSLOVEN				SAKS-NR.	DATO	SIGN.
Dato	10.04.2018	Revisjon	Etter offentlig ettersyn		10.04.2018	
Dato		Revisjon				
Dato		Revisjon				
<b>Kommunestyret sitt vedtak</b>				128/18	31.10.2018	E.J.H.
Ny 2. gangs behandling						
Offentlig ettersyn fra .....				149/18	19.10.2018	
Offentlig ettersyn fra 05.01.2018 til 22.02.2018 .....				05.01.2018		
1. gangs behandling						
Kunngjøring av oppstart av planarbeid .....					10.11.2016	
Oppstartsmøte .....						
PLANEN ER UTARBEIDET AV: STATENS VEGVESEN				TEGNNR.	DATO	SIGN.
				1/13	19.12.2017	



N=6739400

N=6739300

N=6739200

N=6739100

N=6739000

N=6738900

00649800

00649900

00650000

00650100

00650200

00650300

00650400

**Tegnforklaring**

**Reguleringsplan PBL 2008**  
**§12-5. Nr. 2 - Samferdselsanlegg og teknisk infrastruktur**

- Veg
- V\_TK Kontrollplass
- AVG Annen veggrunn - grøntareal

**§12-5. Nr. 5 - Landbruks-, natur- og friluftformål samt reindrift**

- LL Landbruksformål

**§12-5. Nr. 6 - Bruk og vern av sjø og vassdrag med tilhørende strandsone**

- VFV Friluftsområde i sjø og vassdrag

**§12-7 - Bestemmelseområder**

- Vilkår for bruk av arealer, bygninger og anlegg
- Anlegg- og riggområde

**Linjesymbol**

- RpGrense
- RpFormålGrense
- RpBestemmelseGrense
- Regulert senterlinje
- Bru

**Punktsymboler**

- Stenging av avkjørsel

↔ Avkjørsel - både inn og utkjøring

**Illustrasjoner uten rettslig virkning**

- Kulturminne som frigs
- ID 12345

**Kartopplysninger**

Kilde for basiskart: FKB  
 Dato for basiskart: 11.11.2016  
 Koordinatsystem: UTM sone 32 basert på EUREF89/WGS84  
 Høydegrunnlag: NN1954

Ekvidistanse 1 m

Kartmålestokk: 1:1000



**Detaljregulering**  
**Rv. 2 Våler Grense - Jømna**  
 Med tilhørende reguleringsbestemmelser

Arealplan-ID:  
2016011

Forslagstiller:  
Statens vegvesen

**SAKSBEHANDLING ETTER PLAN- OG BYGNINGSLOVEN**

Dato	Revisjon	Etter offentlig ettersyn	SAKS-NR.	DATO	SIGN.
Dato	Revisjon			10.04.2018	
Dato	Revisjon				
<b>Kommunestyret sitt vedtak</b>			128/18	31.10.2018	E.J.H.
Ny 2. gangs behandling					
Offentlig ettersyn fra .....til .....					
2. gangs behandling					
Offentlig ettersyn fra 05.01.2018.....til 22.02.2018.....					
1. gangs behandling					
Kunngjøring av oppstart av planarbeid					
Oppstartsmøte					
PLANEN ER UTARBEIDET AV:			STATENS VEGVESEN	TEGNNR. DATO	SIGN.
			2/13	19.12.2017	



N=6739900

N=6739800

N=6739700

N=6739600

N=6739500

N=6739400

Ø=649700

Ø=649800

Ø=649900

Ø=650000

Ø=650100

Ø=650200

**Tegnforklaring**

**Reguleringsplan PBL 2008**

**§12-5. Nr. 2 - Samferdselsanlegg og teknisk infrastruktur**

- Veg
- V\_TK Kontrollplass
- AVG Annen veggrunn - grøntareal

**§12-5. Nr. 5 - Landbruks-, natur- og friluftformål samt reindrift**

- LL Landbruksformål

**§12-5. Nr. 6 - Bruk og vern av sjø og vassdrag med tilhørende strandsone**

- VFV Friluftsområde i sjø og vassdrag

**§12-7 - Bestemmelseområder**

- Villkår for bruk av arealer, bygninger og anlegg
- Anlegg- og riggområde

**Linjesymbol**

- RpGrense
- RpFormålGrense
- RpBestemmelseGrense
- Regulert senterlinje
- Bru

**Punktsymboler**

- Stenging av avkjørsel

↔ Avkjørsel - både inn og utkjøring

**Illustrasjoner uten rettslig virkning**

Kulturminne som frigis  
ID 12345

**Kartopplysninger**

Kilde for basiskart: FKB  
Dato for basiskart: 11.11.2016  
Koordinatsystem: UTM sone 32 basert på EUREF89/WGS84  
Høydegrunnlag: NN1954

Ekvidistanse 1 m  
Kartmålestokk: 1:1000  
0 13 25 38 50 m



**Detaljregulering**  
**Rv. 2 Våler Grense - Jømna**  
Med tilhørende reguleringsbestemmelser

Arealplan-ID:  
2016011  
Forslagstiller:  
Statens vegvesen

**SAKSBEHANDLING ETTER PLAN- OG BYGNINGSLOVEN**

			SAKS-NR.	DATO	SIGN.
Dato	10.04.2018	Revisjon	Etter offentlig ettersyn		10.04.2018
Dato		Revisjon			
Dato		Revisjon			
<b>Kommunestyret sitt vedtak</b>			128/18	31.10.2018	E.J.H.
Ny 2. gangs behandling					
Offentlig ettersyn fra .....til .....					
2. gangs behandling			149/18	19.10.2018	
Offentlig ettersyn fra 05.01.2018.....til 22.02.2018.....					
1. gangs behandling				05.01.2018	
Kunngjøring av oppstart av planarbeid					
Oppstartsmøte					
Oppstartsmøte					
<b>PLANEN ER UTARBEIDET AV:</b>			STATENS VEGVESEN	<b>TEGNNR. DATO</b>	<b>SIGN.</b>
				3/13	19.12.2017



N=6740400

N=6740300

N=6740200

N=6740100

N=6740000

N=6739900

Ø=646000

Ø=647000

Ø=648000

Ø=649000


Ø=650000

Ø=650100


**Tegnforklaring**

**Reguleringsplan PBL 2008**

**§12-5. Nr. 2 - Samferdselsanlegg og teknisk infrastruktur**

-  Veg
-  Kontrollplass
-  Annen veggrunn - grøntareal



**§12-5. Nr. 5 - Landbruks-, natur- og friluftformål samt reindrift**

-  Landbruksformål


**§12-5. Nr. 6 - Bruk og vern av sjø og vassdrag med tilhørende strandsone**

-  Friluftsområde i sjø og vassdrag


**§12-7 - Bestemmelseområder**

-  Vilkår for bruk av arealer, bygninger og anlegg
-  Anlegg- og riggområde

**Linjesymbol**

-  RpGrense
-  RpFormålGrense
-  RpBestemmelseGrense
-  Regulert senterlinje
-  Bru

**Punktsymboler**

-  Stenging av avkjørsel

 Avkjørsel - både inn og utkjøring

**Illustrasjoner uten rettslig virkning**

 Kulturminne som frigs  
ID 12345

**Kartopplysninger**

Kilde for basiskart: FKB  
Dato for basiskart: 11.11.2016  
Koordinatsystem: UTM zone 32 basert på EUREF89/WGS84  
Høydegrunnlag: NN1954

Ekvidistanse 1 m

Kartmålestokk: 1:1000



**Detaljregulering**  
**Rv. 2 Våler Grense - Jømna**  
Med tilhørende reguleringsbestemmelser

Arealplan-ID:  
2016011

Forslagstiller:  
Statens vegvesen

**SAKSBEHANDLING ETTER PLAN- OG BYGNINGSLOVEN**

	SAKS-NR.	DATO	SIGN.
Dato	10.04.2018	Revisjon	Etter offentlig ettersyn
Dato		Revisjon	10.04.2018
Dato		Revisjon	
<b>Kommunestyret sitt vedtak</b>			
Ny 2. gangs behandling			
Offentlig ettersyn fra		til	
2. gangs behandling	128/18	31.10.2018	E.J.H.
Offentlig ettersyn fra	149/18	19.10.2018	
Offentlig ettersyn fra	05.01.2018	til	22.02.2018
05.01.2018			
1. gangs behandling			
Kunngjøring av oppstart av planarbeid			10.11.2016
Oppstartsmøte			
<b>PLANEN ER UTARBEIDET AV:</b>		STATENS VEGVESEN	
	TEGNNR.	DATO	SIGN.
	4/13	19.12.2017	



N=6740900  
 N=6740800  
 N=6740700  
 N=6740600  
 N=6740500  
 N=6740400  
 Ø=649000  
 Ø=649000  
 Ø=649000  
 Ø=649000  
 Ø=649000  
 Ø=649000

**Tegnforklaring**

- Reguleringsplan PBL 2008**  
**§12-5. Nr. 2 - Samferdselsanlegg og teknisk infrastruktur**  
 V Veg  
 V\_TK Kontrollplass  
 AVG Annen veggrunn - grøntareal  
**§12-5. Nr. 5 - Landbruks-, natur- og friluftformål samt reindrift**  
 LL Landbruksformål  
**§12-5. Nr. 6 - Bruk og vern av sjø og vassdrag med tilhørende strandsone**  
 VFV Friluftsområde i sjø og vassdrag  
**§12-7 - Bestemmelseområder**  
 Viikår for bruk av arealer, bygninger og anlegg  
 Anlegg- og riggområde  
**Linjesymbol**  
 RpGrense  
 RpFormålGrense  
 RpBestemmelseGrense  
 Regulert senterlinje  
 Bru  
**Punktsymboler**  
 Stenging av avkjørsel

↔ Avkjørsel - både inn og utkjøring

**Illustrasjoner uten rettslig virkning**

Kulturminne som frigis  
 ID 12345

**Kartopplysninger**  
 Kilde for basiskart: FKB  
 Dato for basiskart: 11.11.2016  
 Koordinatsystem: UTM sone 32 basert på EUREF89/WGS84  
 Høydegrunnlag: NN1954

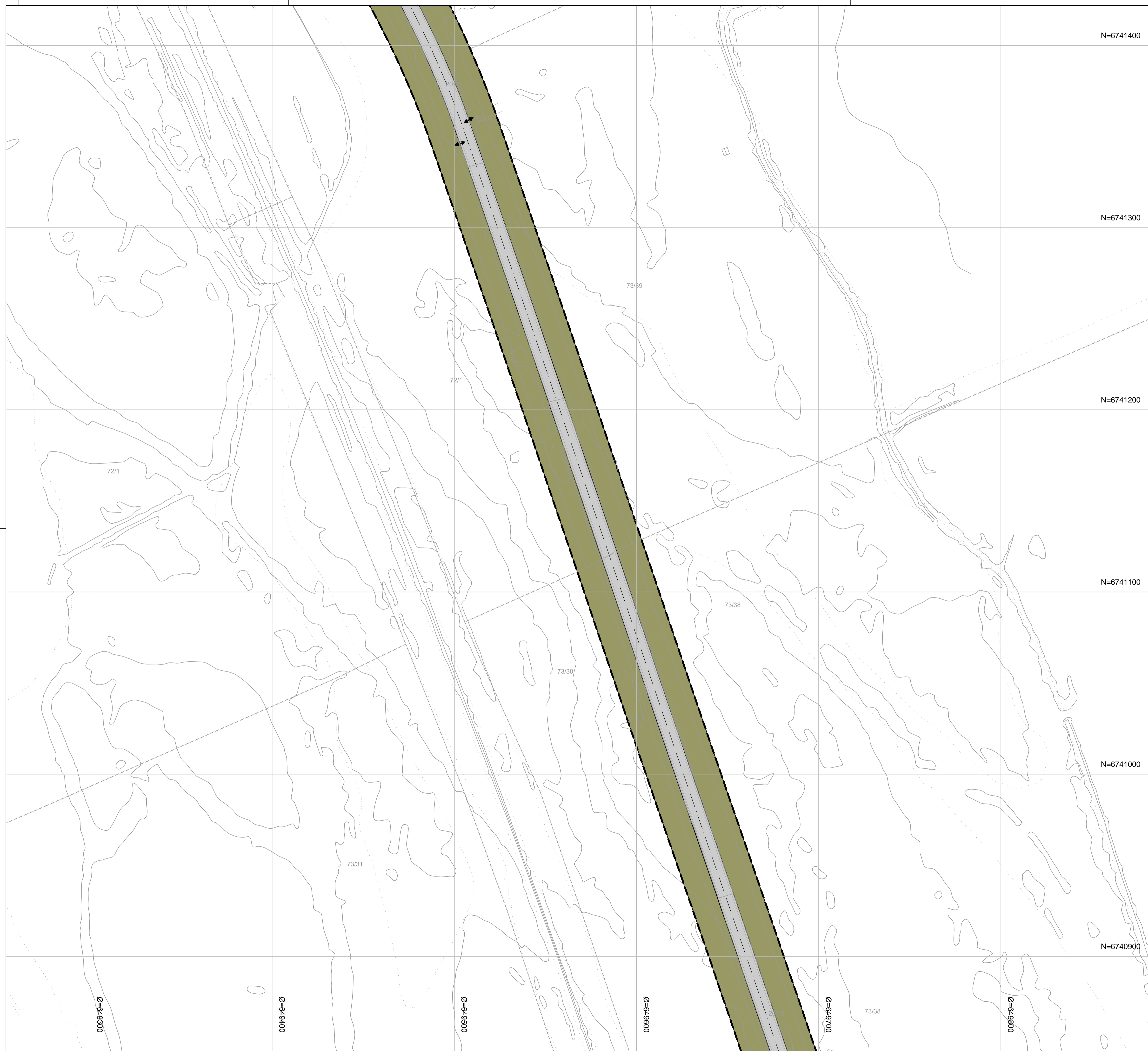
Ekvidistanse 1 m  
 Kartmålestokk: 1:1000  
 0 13 25 38 50 m

N

 **Detaljregulering Rv. 2 Våler Grense - Jønna**  
 Med tilhørende reguleringsbestemmelser

Arealplan-ID: 2016011  
 Forslagstiller: Statens vegvesen

SAKSBEHANDLING ETTER PLAN- OG BYGNINGSLOVEN				SAKS-NR.	DATO	SIGN.
Dato	10.04.2018	Revisjon	Etter offentlig ettersyn		10.04.2018	
Dato		Revisjon				
Dato		Revisjon				
<b>Kommunestyret sitt vedtak</b>				128/18	31.10.2018	E.J.H.
Ny 2. gangs behandling						
Offentlig ettersyn fra .....						
2. gangs behandling				149/18	19.10.2018	
Offentlig ettersyn fra 05.01.2018 til 22.02.2018					05.01.2018	
1. gangs behandling						
Kunngjøring av oppstart av planarbeid					10.11.2016	
Oppstartsmøte						
PLANEN ER UTARBEIDET AV: STATENS VEGVESEN				TEGNNR.	DATO	SIGN.
				5/13	19.12.2017	



N=6741400

N=6741300

N=6741200

N=6741100

N=6741000

N=6740900

Ø=649300

Ø=649400

Ø=649500

Ø=649600

Ø=649700

Ø=649800

**Tegnforklaring**

**Reguleringsplan PBL 2008**

**§12-5. Nr. 2 - Samferdselsanlegg og teknisk infrastruktur**

- Veg
- V\_TK Kontrollplass
- AVG Annen veggrunn - grøntareal

**§12-5. Nr. 5 - Landbruks-, natur- og friluftformål samt reindrift**

- LL Landbruksformål

**§12-5. Nr. 6 - Bruk og vern av sjø og vassdrag med tilhørende strandsone**

- V\_FV Friluftsområde i sjø og vassdrag

**§12-7 - Bestemmelseområder**

- Vilkår for bruk av arealer, bygninger og anlegg
- Anlegg- og riggområde

**Linjesymbol**

- RpGrense
- RpFormålGrense
- RpBestemmelseGrense
- Regulert senterlinje
- Bru

**Punktsymboler**

- Stenging av avkjørsel

↔ Avkjørsel - både inn og utkjøring

**Illustrasjoner uten rettslig virkning**

- Kulturminne som frigis
- ID 12345

**Kartopplysninger**

Kilde for basiskart: FKB  
 Dato for basiskart: 11.11.2016  
 Koordinatsystem: UTM sone 32 basert på EUREF89/WGS84  
 Høydegrunnlag: NN1954

Ekvidistanse 1 m  
 Kartmålestokk: 1:1000






**Detaljregulering**  
**Rv. 2 Våler Grense - Jømna**  
 Med tilhørende reguleringsbestemmelser

Arealplan-ID:  
2016011

Forslagstiller:  
Statens vegvesen

SAKSBEHANDLING ETTER PLAN- OG BYGNINGSLOVEN				SAKS-NR.	DATO	SIGN.
Dato	10.04.2018	Revisjon	Etter offentlig ettersyn		10.04.2018	
Dato		Revisjon				
Dato		Revisjon				
<b>Kommunestyret sitt vedtak</b>				128/18	31.10.2018	E.J.H.
Ny 2. gangs behandling						
Offentlig ettersyn fra						
2. gangs behandling				149/18	19.10.2018	
Offentlig ettersyn fra	05.01.2018 til 22.02.2018				05.01.2018	
1. gangs behandling						
Kunngjøring av oppstart av planarbeid					10.11.2016	
Oppstartsmøte						
<b>PLANEN ER UTARBEIDET AV:</b>				STATENS VEGVESEN	TEGNNR. DATO	SIGN.
				6/13	19.12.2017	



**Tegnforklaring**

**Reguleringsplan PBL 2008**  
**§12-5. Nr. 2 - Samferdselsanlegg og teknisk infrastruktur**

- V Veg
- V\_TK Kontrollplass
- AVG Annen veggrunn - grøntareal

**§12-5. Nr. 5 - Landbruks-, natur- og friluftformål samt reindrift**

- LL Landbruksformål

**§12-5. Nr. 6 - Bruk og vern av sjø og vassdrag med tilhørende strandsone**

- VFV Friluftsområde i sjø og vassdrag

**§12-7 - Bestemmelseområder**

- Vilkår for bruk av arealer, bygninger og anlegg
- Anlegg- og riggområde

**Linjesymbol**

- RpGrense
- RpFormålGrense
- RpBestemmelseGrense
- Regulert senterlinje
- Bru

**Punktsymboler**

- Stenging av avkjørsel

↔ Avkjørsel - både inn og utkjøring

**Illustrasjoner uten rettslig virkning**

- Kulturminne som frigis
- ID 12345

**Kartopplysninger**  
 Kilde for basiskart: FKB  
 Dato for basiskart: 11.11.2016  
 Koordinatsystem: UTM sone 32 basert på EUREF89/WGS84  
 Høydegrunnlag: NN1954

Ekvidistanse 1 m  
 Kartmålestokk: 1:1000

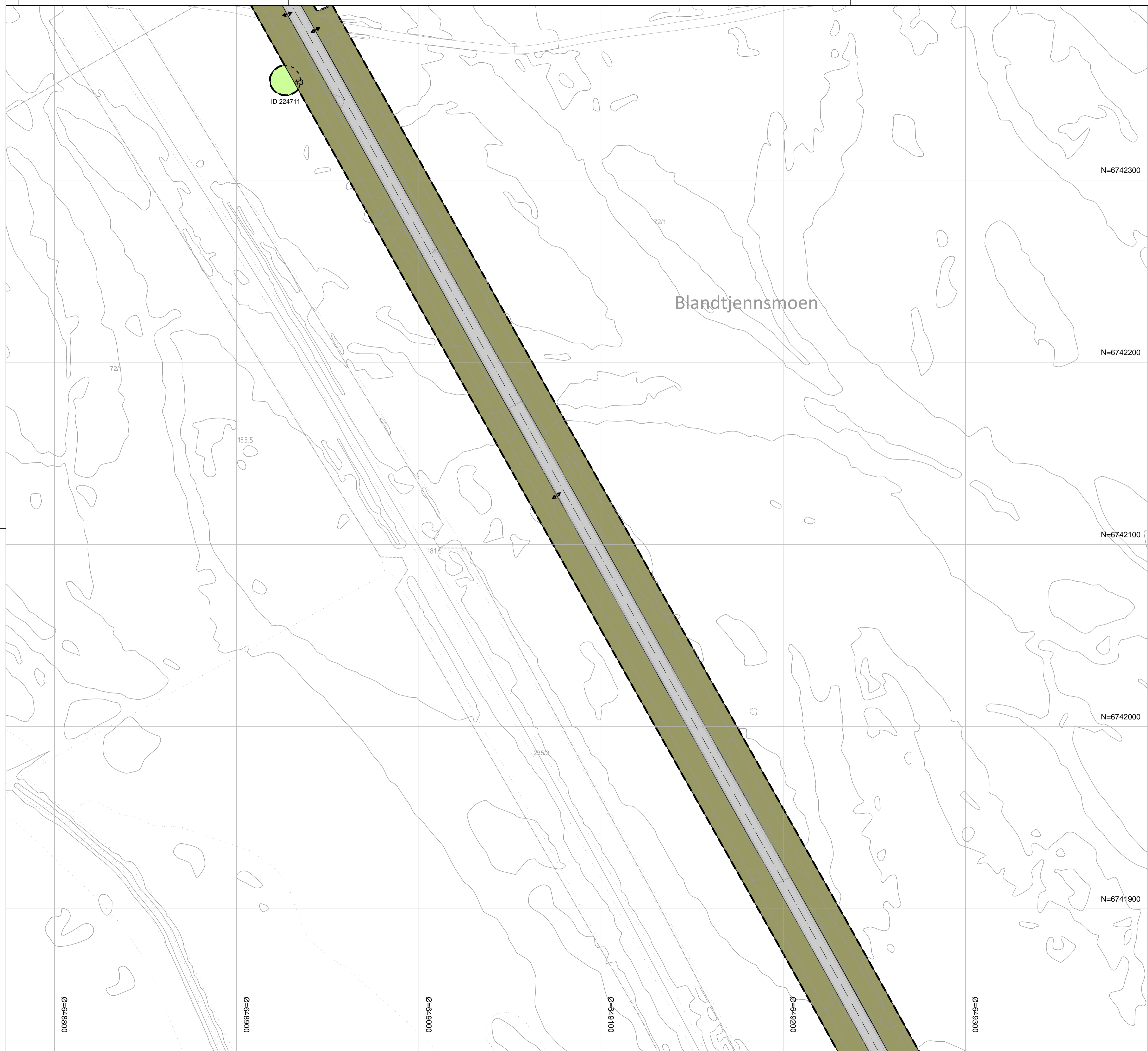
0 13 25 38 50 m

N

 **Detaljregulering**  
**Rv. 2 Våler Grense - Jømna**  
 Med tilhørende reguleringsbestemmelser

Arealplan-ID: 2016011  
 Forslagstiller: Statens vegvesen

SAKSBEHANDLING ETTER PLAN- OG BYGNINGSLOVEN				SAKS-NR.	DATO	SIGN.
Dato	10.04.2018	Revisjon	Etter offentlig ettersyn		10.04.2018	
Dato		Revisjon				
Dato		Revisjon				
<b>Kommunestyret sitt vedtak</b>				128/18	31.10.2018	E.J.H.
Ny 2. gangs behandling						
Offentlig ettersyn fra .....				149/18	19.10.2018	
Offentlig ettersyn fra 05.01.2018 til 22.02.2018 .....					05.01.2018	
1. gangs behandling						
Kunngjøring av oppstart av planarbeid					10.11.2016	
Oppstartsmøte						
PLANEN ER UTARBEIDET AV:				STATENS VEGVESEN	TEGNNR. DATO	SIGN.
				7/13	19.12.2017	



N=6742300

N=6742200

N=6742100

N=6742000

N=6741900

Ø=648800

Ø=648900

Ø=649000

Ø=649100

Ø=649200

Ø=649300

Blandtjennsmoen

ID 224711

**Tegnforklaring**

**Reguleringsplan PBL 2008**  
**§12-5. Nr. 2 - Samferdselsanlegg og teknisk infrastruktur**

- Veg
- V\_TK Kontrollplass
- AVG Annen veggrunn - grøntareal
- LL Landbruksformål
- VFV Friluftsområde i sjø og vassdrag

**§12-5. Nr. 5 - Landbruks-, natur- og friluftformål samt reindrift**

- Landbruksformål

**§12-5. Nr. 6 - Bruk og vern av sjø og vassdrag med tilhørende strandsone**

- Friluftsområde i sjø og vassdrag

**§12-7 - Bestemmelseområder**

- Vikår for bruk av arealer, bygninger og anlegg
- Anlegg- og riggområde

**Linjesymbol**

- RpGrense
- RpFormålGrense
- RpBestemmelseGrense
- Regulert senterlinje
- Bru

**Punktsymboler**

- Stenging av avkjørsel

↔ Avkjørsel - både inn og utkjøring

**Illustrasjoner uten rettslig virkning**

Kulturminne som frigis  
ID 12345

**Kartopplysninger**  
 Kilde for basiskart: FKB  
 Dato for basiskart: 11.11.2016  
 Koordinatsystem: UTM sone 32 basert på EUREF89/WGS84  
 Høydegrunnlag: NN1954

Ekvidistanse 1 m  
 Kartmålestokk: 1:1000



**Elverum kommune**

**Detaljregulering**  
**Rv. 2 Våler Grense - Jømna**  
**Med tilhørende reguleringsbestemmelser**

Arealplan-ID:  
2016011

Forslagstiller:  
Statens vegvesen

SAKSBEHANDLING ETTER PLAN- OG BYGNINGSLOVEN				SAKS-NR.	DATO	SIGN.
Dato	10.04.2018	Revisjon	Etter offentlig ettersyn		10.04.2018	
Dato		Revisjon				
Dato		Revisjon				
<b>Kommunestyret sitt vedtak</b>				128/18	31.10.2018	E.J.H.
Ny 2. gangs behandling						
Offentlig ettersyn fra .....				149/18	19.10.2018	
Offentlig ettersyn fra 05.01.2018 til 22.02.2018 .....					05.01.2018	
1. gangs behandling						
Kunngjøring av oppstart av planarbeid .....					10.11.2016	
Oppstartsmøte .....						
<b>PLANEN ER UTARBEIDET AV:</b>				STATENS VEGVESEN	<b>TEGNNR.</b>	<b>DATO</b>
				8/13	19.12.2017	<b>SIGN.</b>





**Tegnforklaring**

**Reguleringsplan PBL 2008**  
**§12-5. Nr. 2 - Samferdselsanlegg og teknisk infrastruktur**

- Veg
- V\_TK Kontrollplass
- AVG Annen veggrunn - grøntareal

**§12-5. Nr. 5 - Landbruks-, natur- og friluftformål samt reindrift**

- LL Landbruksformål

**§12-5. Nr. 6 - Bruk og vern av sjø og vassdrag med tilhørende strandsone**

- VFV Friluftsområde i sjø og vassdrag

**§12-7 - Bestemmelseområder**

- Vikår for bruk av arealer, bygninger og anlegg
- Anlegg- og riggområde

**Linjesymbol**

- RpGrense
- RpFormålGrense
- RpBestemmelseGrense
- Regulert senterlinje
- Bru

**Punktsymboler**

- Stenging av avkjørsel

↔ Avkjørsel - både inn og utkjøring

**Illustrasjoner uten rettslig virkning**

Kulturminne som frigis  
ID 12345

**Kartopplysninger**

Kilde for basiskart: FKB  
 Dato for basiskart: 11.11.2016  
 Koordinatsystem: UTM sone 32 basert på EUREF89/WGS84  
 Høydegrunnlag: NN1954

Ekvidistanse 1 m  
 Kartmålestokk: 1:1000



Elverum kommune

**Detaljregulering**  
**Rv. 2 Våler Grense - Jømna**  
 Med tilhørende reguleringsbestemmelser


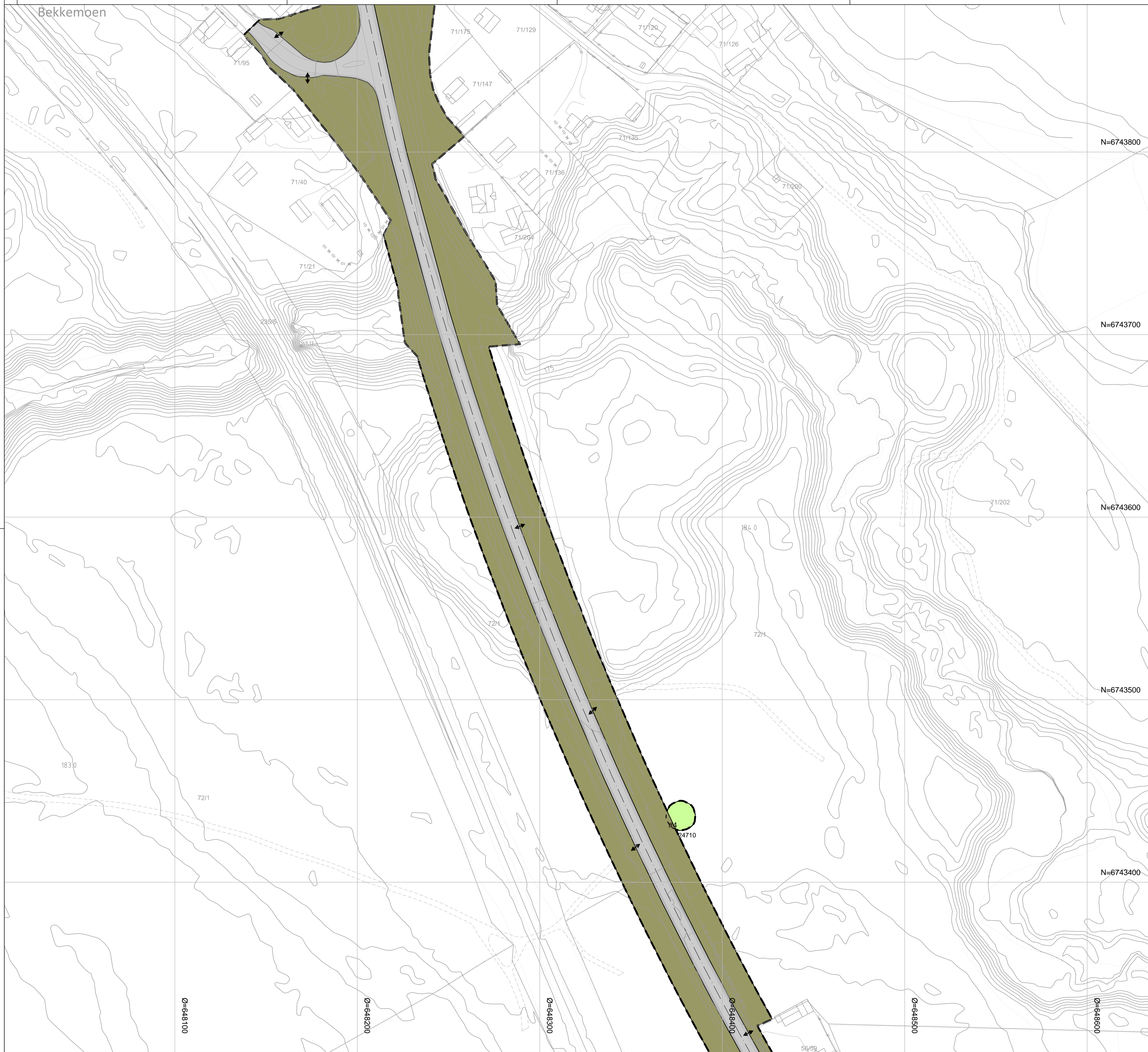
Arealplan-ID:  
2016011

Forslagstiller:  
Statens vegvesen

**SAKSBEHANDLING ETTER PLAN- OG BYGNINGSLOVEN**

	SAKS-NR.	DATO	SIGN.
Dato	10.04.2018	Revisjon	Etter offentlig ettersyn
Dato		Revisjon	
Dato		Revisjon	
<b>Kommunestyret sitt vedtak</b>			
Ny 2. gangs behandling	128/18	31.10.2018	E.J.H.
Offentlig ettersyn fra .....			
2. gangs behandling	149/18	19.10.2018	
Offentlig ettersyn fra .....			
1. gangs behandling	05.01.2018	22.02.2018	05.01.2018
Kunngjøring av oppstart av planarbeid			10.11.2016
Oppstartsmøte			
<b>PLANEN ER UTARBEIDET AV:</b>			
	STATENS VEGVESEN	TEGNNR.	DATO
		9/13	19.12.2017





**Tegnforklaring**

**Reguleringsplan PBL 2008**  
**§12-5. Nr. 2 - Samferdselsanlegg og teknisk infrastruktur**

- Veg
- Kontrollplass
- Annen veggrunn - grøntareal

**§12-5. Nr. 5 - Landbruks-, natur- og friluftformål samt reindrift**

- Landbruksformål

**§12-5. Nr. 6 - Bruk og vern av sjø og vassdrag med tilhørende strandsone**

- Friluftsområde i sjø og vassdrag

**§12-7 - Bestemmelseområder**

- Vilkår for bruk av arealer, bygninger og anlegg
- Anlegg- og riggområde

**Linjesymbol**

- RpGrense
- RpFormålGrense
- RpBestemmelseGrense
- Regulert senterlinje
- Bru

**Punktsymboler**

- Stenging av avkjørsel

**Illustrasjoner uten rettslig virkning**

- Kulturminne som frigis  
ID 12345

Avkjørsel - både inn og utkjøring

**Kartopplysninger**  
 Kilde for basiskart: FKB  
 Dato for basiskart: 11.11.2016  
 Koordinatsystem: UTM sone 32 basert på EUREF89/WGS84  
 Høydegrunnlag: NN1954

Ekvidistanse 1 m  
 Kartmålestokk: 1:1000

0 13 25 38 50 m

N

**Detaljregulering**  
**Rv. 2 Våler Grense - Jømna**  
 Med tilhørende reguleringsbestemmelser

Arealplan-ID: 2016011  
 Forslagstiller: Statens vegvesen

SAKSBEHANDLING ETTER PLAN- OG BYGNINGSLOVEN				SAKS-NR.	DATO	SIGN.
Dato	10.04.2018	Revisjon	Etter offentlig ettersyn		10.04.2018	
Dato		Revisjon				
Dato		Revisjon				
<b>Kommunestyret sitt vedtak</b>				128/18	31.10.2018	E.J.H.
Ny 2. gangs behandling						
Offentlig ettersyn fra .....til .....						
2. gangs behandling						
Offentlig ettersyn fra 05.01.2018.....til 22.02.2018.....						
1. gangs behandling						
Kunngjøring av oppstart av planarbeid						
Oppstartsmøte						
PLANEN ER UTARBEIDET AV: STATENS VEGVESEN				TEGNNR.	DATO	SIGN.
				11/13	19.12.2017	



N=6744300

N=6744200

N=6744100

N=6744000

N=6743900

Ø=647900

Ø=648000

Ø=648100

Ø=648200

Ø=648300

Ø=648400

**Tegnforklaring**

**Reguleringsplan PBL 2008**  
**§12-5. Nr. 2 - Samferdselsanlegg og teknisk infrastruktur**

- Veg
- V\_TK Kontrollplass
- AVG Annen veggrunn - grøntareal

**§12-5. Nr. 5 - Landbruks-, natur- og friluftformål samt reindrift**

- LL Landbruksformål

**§12-5. Nr. 6 - Bruk og vern av sjø og vassdrag med tilhørende strandsone**

- VFV Friluftsområde i sjø og vassdrag

**§12-7 - Bestemmelseområder**

- Viikr for bruk av arealer, bygninger og anlegg
- Anlegg- og riggområde

**Linjesymbol**

- RpGrense
- RpFormålGrense
- RpBestemmelseGrense
- Regulert senterlinje
- Bru

**Punktsymboler**

- Stenging av avkjørsel

↔ Avkjørsel - bade inn og utkjøring

**Illustrasjoner uten rettslig virkning**

- Kulturminne som frigis  
ID 12345

**Kartopplysninger**

Kilde for basiskart: FKB  
 Dato for basiskart: 11.11.2016  
 Koordinatsystem: UTM sone 32 basert på EUREF89/WGS84  
 Høydegrunnlag: NN1954

Ekvidistanse 1 m  
 Kartmålestokk: 1:1000



**Detaljregulering**  
**Rv. 2 Våler Grense - Jømna**  
 Med tilhørende reguleringsbestemmelser

Arealplan-ID:  
2016011  
 Forslagstiller:  
Statens vegvesen

**SAKSBEHANDLING ETTER PLAN- OG BYGNINGSLOVEN**

	SAKS-NR.	DATO	SIGN.
Dato	10.04.2018	Revisjon	Etter offentlig ettersyn
Dato		Revisjon	
Dato		Revisjon	
<b>Kommunestyret sitt vedtak</b>			
Ny 2. gangs behandling	128/18	31.10.2018	E.J.H.
Offentlig ettersyn fra .....			
2. gangs behandling	149/18	19.10.2018	
Offentlig ettersyn fra 05.01.2018 til 22.02.2018		05.01.2018	
1. gangs behandling			
Kunngjøring av oppstart av planarbeid		10.11.2016	
Oppstartsmøte			
PLANEN ER UTARBEIDET AV:	STATENS VEGVESEN	TEGNNR. DATO	SIGN.
		12/13	19.12.2017



**Tegnforklaring**

**Reguleringsplan PBL 2008**  
**§12-5. Nr. 2 - Samferdselsanlegg og teknisk infrastruktur**

- Veg
- V\_TK Kontrollplass
- AVG Annen veggrunn - grøntareal

**§12-5. Nr. 5 - Landbruks-, natur- og friluftformål samt reindrift**

- LL Landbruksformål

**§12-5. Nr. 6 - Bruk og vern av sjø og vassdrag med tilhørende strandsone**

- VFV Friluftsområde i sjø og vassdrag

**§12-7 - Bestemmelseområder**

- Villkår for bruk av arealer, bygninger og anlegg
- Anlegg- og riggområde

**Linjesymbol**

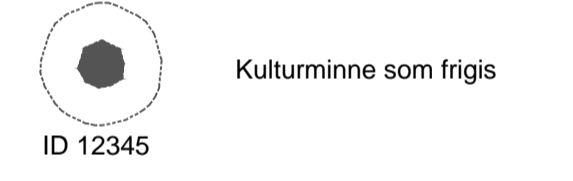
- RpGrense
- RpFormålGrense
- RpBestemmelseGrense
- Regulert senterlinje
- Bru

**Punktsymboler**

- Stenging av avkjørsel

↔ Avkjørsel - både inn og utkjøring

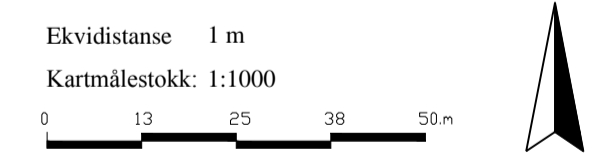
**Illustrasjoner uten rettslig virkning**



Kulturminne som frigis  
ID 12345

**Kartopplysninger**

Kilde for basiskart: FKB  
 Dato for basiskart: 11.11.2016  
 Koordinatsystem: UTM sone 32 basert på EUREF89/WGS84  
 Høydegrunnlag: NN1954



 Elverum kommune	<b>Detaljregulering</b> <b>Rv. 2 Våler Grense - Jømna</b> Med tilhørende reguleringsbestemmelser	Arealplan-ID: 2016011
	Forslagstiller: Statens vegvesen	

SAKSBEHANDLING ETTER PLAN- OG BYGNINGSLOVEN				SAKS-NR.	DATO	SIGN.
Dato	10.04.2018	Revisjon	Etter offentlig ettersyn		10.04.2018	
Dato		Revisjon				
Dato		Revisjon				
<b>Kommunestyret sitt vedtak</b>				128/18	31.10.2018	E.J.H.
Ny 2. gangs behandling						
Offentlig ettersyn fra .....						
2. gangs behandling				149/18	19.10.2018	
Offentlig ettersyn fra 05.01.2018 til 22.02.2018				05.01.2018		
1. gangs behandling						
Kunngjøring av oppstart av planarbeid					10.11.2016	
Oppstartsmøte						
PLANEN ER UTARBEIDET AV:				STATENS VEGVESEN	TEGNNR. DATO	SIGN.
				13/13	19.12.2017	