



272

28/399


31/8

31/79

28/27

31/396/00

Elverum kommune



Reguleringsplan PBL 2008
§12-5. Nr. 1 - Bebyggelse og anlegg

BA Bebyggelse og anlegg [1001]
BFS Boligbebyggelse-frittliggende småhusbebyggelse [1111]
BKS1 Boligbebyggelse-konsentrert småhusbebyggelse [1112]

§12-5. Nr. 2 - Samferdselsanlegg og teknisk infrastruktur

SKV Kjøreveg [2011]
SVT Annen veggrunn - tekniske anlegg [2018]

§12-6 - Hensynssoner

H140 Frisikt [140]

Linjesymbol

- Plangrense
- Formålsgrense
- Eiendomsgrense som skal oppheves [1204]
- Byggegrense [1211]
- Regulert senterlinje [1221]
- Regulert kant kjørebane [1223]
- Grense for sikringszone
- Måle og avstandslinje [1259]

Punktsymboler


- Avkjørsel - både inn og utkjøring [1242]

Kartopplysninger

Kilde for basiskart: Infoland
Dato for basiskart: 25.03.2019
Koordinatsystem: ETRS89.UTM-32N
Høydegrunnlag: NN 2000

Ekvidistanse: 1m
Kartmålestokk: 1:500 m / A3

0 12,5 25m



Mindre endring av:

Reguleringsplan for område vest for Trysilvegen i nord-Leiret


Forslagsstiller: Sven Morens veg AS

Nasjonal arealplanID: 26-02

Sakshandling i følge plan- og bygningsloven

Nabovarsel / høring	Administrativt vedtak	Plankart datert	Bestemmelser datert
31.08.-21.09.20	13.10.2020	05.08.2020	13.10.2020

Utarbeidet av



Saksnr	306/20
Rev. dato	26.01.2021

Det bekreftes av plankartet er i samsvar med fullmaktsvedtak

Plansjef