



## Visura storica per immobile

Data: 15/11/2016 - Ora: 14.56.17 Segue

Visura n.: T219119 Pag: 1

Situazione degli atti informatizzati dall'impianto meccanografico al 15/11/2016

<b>Dati della richiesta</b>	<b>Comune di MARCIANISE ( Codice: E932)</b>
	<b>Provincia di CASERTA</b>
<b>Catasto Fabbricati</b>	<b>Foglio: 24 Particella: 5015 Sub.: 779</b>

### INTESTATO

1			(1) Proprieta` per 1/1
---	--	--	------------------------

### Unità immobiliare dal 15/05/1997

N.	DATI IDENTIFICATIVI				DATI DI CLASSAMENTO							DATI DERIVANTI DA
	Sezione Urbana	Foglio	Particella	Sub	Zona Cens.	Micro Zona	Categoria	Classe	Consistenza	Superficie Catastale	Rendita	
1		24	5015	779			D/8				<b>Euro 2.086,49</b> <b>L. 4.040.000</b>	FRAZIONAMENTO del 15/05/1997 in atti dal 15/05/1997 FRAZIONAMENTO PER TRASFERIMENTO DI DIRITTI (n. D01263.1/1997)
<b>Indirizzo</b>		ZONA AGGLOMERATO SVILUPPO INDUSTRIALE piano: 1;										
<b>Notifica</b>		-		<b>Partita</b>		8637		<b>Mod.58</b>		-		
<b>Annotazioni</b>		classamento proposto e validato (D.M. 701/94)										

### Situazione degli intestati dal 05/04/2016

N.	DATI ANAGRAFICI	CODICE FISCALE	DIRITTI E ONERI REALI
1			(1) Proprieta` per 1/1
<b>DATI DERIVANTI DA</b>		ISTRUMENTO (ATTO PUBBLICO) del 05/04/2016 Nota presentata con Modello Unico in atti dal 08/04/2016 Repertorio n.: 77743 Rogante: [REDACTED] [REDACTED] Registrazione: Sede: MUTAMENTO DI DENOMINAZIONE O RAGIONE SOCIALE (n. 8715.1/2016)	

### Situazione degli intestati dal 14/12/2004

N.	DATI ANAGRAFICI	CODICE FISCALE	DIRITTI E ONERI REALI
1			(1) Proprieta` per 1/1 fino al 05/04/2016
<b>DATI DERIVANTI DA</b>		ISTRUMENTO (ATTO PUBBLICO) del 14/12/2004 Trascrizione in atti dal 27/01/2005 Repertorio n.: 1851 Rogante: [REDACTED] Registrazione: Sede: MUTAMENTO DI DENOMINAZIONE O RAGIONE SOCIALE (n. 2344.1/2005)	

# Visura storica per immobile

Data: 15/11/2016 - Ora: 14.56.17 Segue

Visura n.: T219119 Pag: 2

## Situazione degli atti informatizzati dall'impianto meccanografico al 15/11/2016

### Situazione degli intestati dal 05/06/1997

N.	DATI ANAGRAFICI	CODICE FISCALE	DIRITTI E ONERI REALI
1			(1) Proprieta` per 1000/1000 fino al 14/12/2004
<b>DATI DERIVANTI DA</b>		SCRITTURA PRIVATA del 05/06/1997 protocollo n. 41162 Voltura in atti dal 13/02/2001 Repertorio n.: 12568 Rogante: Registrazione: Sede: COMPRAVENDITA (n. 3602.1/1998)	

### Situazione degli intestati dal 15/05/1997

N.	DATI ANAGRAFICI	CODICE FISCALE	DIRITTI E ONERI REALI
1			PROPRIETARIO PER 1000 / 1000 fino al 05/06/1997
<b>DATI DERIVANTI DA</b>		FRAZIONAMENTO del 15/05/1997 in atti dal 15/05/1997 Registrazione: FRAZIONAMENTO PER TRASFERIMENTO DI DIRITTI (n. D01263.1/1997)	

### Situazione dell'unità immobiliare che ha originato il precedente dal 15/05/1997

N.	DATI IDENTIFICATIVI				DATI DI CLASSAMENTO							DATI DERIVANTI DA	
	Sezione Urbana	Foglio	Particella	Sub	Zona Cens.	Micro Zona	Categoria	Classe	Consistenza	Superficie Catastale	Rendita		
1		24	5015	171			D/8				L. 8.060.000	VARIAZIONE del 15/05/1997 in atti dal 15/05/1997 CLASSAMENTO DM701/94 (n. D01262.1/1997)	
<b>Indirizzo</b>		ZONA INDUSTRIALE A.S.I. piano: 1;											
<b>Notifica</b>		-				<b>Partita</b>		8637		<b>Mod.58</b>		-	
<b>Annotazioni</b>		classamento proposto e validato (D.M. 701/94)											

### Situazione dell'unità immobiliare dal 21/07/1995

N.	DATI IDENTIFICATIVI				DATI DI CLASSAMENTO							DATI DERIVANTI DA	
	Sezione Urbana	Foglio	Particella	Sub	Zona Cens.	Micro Zona	Categoria	Classe	Consistenza	Superficie Catastale	Rendita		
1		24	5015	171								VARIAZIONE del 21/07/1995 in atti dal 18/08/1995 FRZ (n. 3001/B.1/1995)	
<b>Indirizzo</b>		, ZONA AGGLOMERATO SVILUPPO INDUSTRIALE piano: 1;											
<b>Notifica</b>		-				<b>Partita</b>		8637		<b>Mod.58</b>		-	

### Situazione degli intestati dal 21/07/1995

N.	DATI ANAGRAFICI	CODICE FISCALE	DIRITTI E ONERI REALI
1			PROPRIETARIO PER 1000 / 1000 fino al 15/05/1997
<b>DATI DERIVANTI DA</b>		VARIAZIONE del 21/07/1995 in atti dal 18/08/1995 Registrazione: FRZ (n. 3001/B.1/1995)	

## Visura storica per immobile

Situazione degli atti informatizzati dall'impianto meccanografico al 15/11/2016

### Situazione dell'unità immobiliare che ha originato il precedente dal 16/12/1994

N.	DATI IDENTIFICATIVI				DATI DI CLASSAMENTO							DATI DERIVANTI DA
	Sezione Urbana	Foglio	Particella	Sub	Zona Cens.	Micro Zona	Categoria	Classe	Consistenza	Superficie Catastale	Rendita	
1		24	5015	9			in corso di costruz.					COSTITUZIONE del 16/12/1994 in atti dal 16/12/1994 (n. 2183.2/1994)
<b>Indirizzo</b>					ZONA INDUSTRIALE piano: T-1-2;							
<b>Notifica</b>					-			<b>Partita</b>	8637	<b>Mod.58</b>	418	

### Situazione degli intestati dal 16/12/1994

N.	DATI ANAGRAFICI	CODICE FISCALE	DIRITTI E ONERI REALI
1			PROPRIETARIO PER 1000 / 1000 fino al 21/07/1995
<b>DATI DERIVANTI DA</b>		COSTITUZIONE del 16/12/1994 in atti dal 16/12/1994 Registrazione: (n. 2183.2/1994)	

Unità immobiliari n. 1

Tributi erariali: Euro 0,90

Visura telematica

\* Codice Fiscale Validato in Anagrafe Tributaria

## Visura storica per immobile

Situazione degli atti informatizzati dall'impianto meccanografico al 15/11/2016

<b>Dati della richiesta</b>	<b>Comune di MARCIANISE ( Codice: E932)</b>
<b>Catasto Fabbricati</b>	<b>Provincia di CASERTA</b>
	<b>Foglio: 24 Particella: 5015 Sub.: 633</b>

### INTESTATO

1			(1) Proprietà per 1/1
---	--	--	-----------------------

### Unità immobiliare dal 09/11/2015

N.	DATI IDENTIFICATIVI				DATI DI CLASSAMENTO							DATI DERIVANTI DA	
	Sezione Urbana	Foglio	Particella	Sub	Zona Cens.	Micro Zona	Categoria	Classe	Consistenza	Superficie Catastale	Rendita		
1		24	5015	633			C/6	1	12 m <sup>2</sup>	Totale: 14 m <sup>2</sup>	Euro 29,75	Variazione del 09/11/2015 - Inserimento in visura dei dati di superficie.	
<b>Indirizzo</b>					ZONA AGGLOMERATO SVILUPPO INDUSTRIALE piano: S1;								
<b>Notifica</b>					-		<b>Partita</b>	8637	<b>Mod.58</b>	-			

### Situazione dell'unità immobiliare dal 21/07/1995

N.	DATI IDENTIFICATIVI				DATI DI CLASSAMENTO							DATI DERIVANTI DA	
	Sezione Urbana	Foglio	Particella	Sub	Zona Cens.	Micro Zona	Categoria	Classe	Consistenza	Superficie Catastale	Rendita		
1		24	5015	633			C/6	1	12 m <sup>2</sup>		Euro 29,75 L. 57.600	VARIAZIONE del 21/07/1995 in atti dal 01/09/1998 CLS (n. 3001/B.623/1995)	
<b>Indirizzo</b>					, ZONA AGGLOMERATO SVILUPPO INDUSTRIALE piano: S1;								
<b>Notifica</b>					-		<b>Partita</b>	8637	<b>Mod.58</b>	-			

### Situazione dell'unità immobiliare dal 21/07/1995

N.	DATI IDENTIFICATIVI				DATI DI CLASSAMENTO							DATI DERIVANTI DA
	Sezione Urbana	Foglio	Particella	Sub	Zona Cens.	Micro Zona	Categoria	Classe	Consistenza	Superficie Catastale	Rendita	
1		24	5015	633								VARIAZIONE del 21/07/1995 in atti dal 18/08/1995 FRZ (n. 3001/B.1/1995)
<b>Indirizzo</b>					, ZONA AGGLOMERATO SVILUPPO INDUSTRIALE piano: S1;							

## Visura storica per immobile

Data: 15/11/2016 - Ora: 14.51.58 Segue

Visura n.: T217282 Pag: 2

Situazione degli atti informatizzati dall'impianto meccanografico al 15/11/2016

<b>Notifica</b>	-	<b>Partita</b>	8637	<b>Mod.58</b>	-
-----------------	---	----------------	------	---------------	---

### Situazione degli intestati dal 05/04/2016

N.	DATI ANAGRAFICI	CODICE FISCALE	DIRITTI E ONERI REALI
1			(1) Proprieta` per 1/1
<b>DATI DERIVANTI DA</b>		ISTRUMENTO (ATTO PUBBLICO) del 05/04/2016 Nota presentata con Modello Unico in atti dal 08/04/2016 Repertorio n.: 77743 Rogante: Registrazione: Sede: MUTAMENTO DI DENOMINAZIONE O RAGIONE SOCIALE (n. 8715.1/2016)	

### Situazione degli intestati dal 14/12/2004

N.	DATI ANAGRAFICI	CODICE FISCALE	DIRITTI E ONERI REALI
1			(1) Proprieta` per 1/1 fino al 05/04/2016
<b>DATI DERIVANTI DA</b>		ISTRUMENTO (ATTO PUBBLICO) del 14/12/2004 Trascrizione in atti dal 27/01/2005 Repertorio n.: 1851 Rogante: Registrazione: Sede: MUTAMENTO DI DENOMINAZIONE O RAGIONE SOCIALE (n. 2344.1/2005)	

### Situazione degli intestati dal 05/06/1997

N.	DATI ANAGRAFICI	CODICE FISCALE	DIRITTI E ONERI REALI
1			(1) Proprieta` per 1000/1000 fino al 14/12/2004
<b>DATI DERIVANTI DA</b>		SCRITTURA PRIVATA del 05/06/1997 protocollo n. 41162 Voltura in atti dal 13/02/2001 Repertorio n.: 12568 Rogante: Registrazione: Sede: COMPRAVENDITA (n. 3602.1/1998)	

### Situazione degli intestati dal 21/07/1995

N.	DATI ANAGRAFICI	CODICE FISCALE	DIRITTI E ONERI REALI
1			PROPRIETARIO PER 1000 / 1000 fino al 05/06/1997
<b>DATI DERIVANTI DA</b>		VARIAZIONE del 21/07/1995 in atti dal 18/08/1995 Registrazione: FRZ (n. 3001/B.1/1995)	

### Situazione dell'unità immobiliare che ha originato il precedente dal 16/12/1994

N.	DATI IDENTIFICATIVI				DATI DI CLASSAMENTO							DATI DERIVANTI DA	
	Sezione	Foglio	Particella	Sub	Zona	Micro	Categoria	Classe	Consistenza	Superficie	Rendita		
1	Urbana	24	5015	9	Cens.	Zona	in corso di costruz.				Catastale		COSTITUZIONE del 16/12/1994 in atti dal 16/12/1994 (n. 2183.2/1994)
<b>Indirizzo</b>		ZONA INDUSTRIALE piano: T-1-2;											
<b>Notifica</b>	-	<b>Partita</b>	8637	<b>Mod.58</b>	418								

# Visura storica per immobile

## Situazione degli atti informatizzati dall'impianto meccanografico al 15/11/2016

### Situazione degli intestati dal 16/12/1994

N.	DATI ANAGRAFICI	CODICE FISCALE	DIRITTI E ONERI REALI
1			PROPRIETARIO PER 1000 / 1000 fino al 21/07/1995
<b>DATI DERIVANTI DA</b> COSTITUZIONE del 16/12/1994 in atti dal 16/12/1994 Registrazione: (n. 2183.2/1994)			

Unità immobiliari n. 1

Tributi erariali: Euro 0,90

Visura telematica

\* Codice Fiscale Validato in Anagrafe Tributaria

MODULARIO  
F. fig. rend. 487



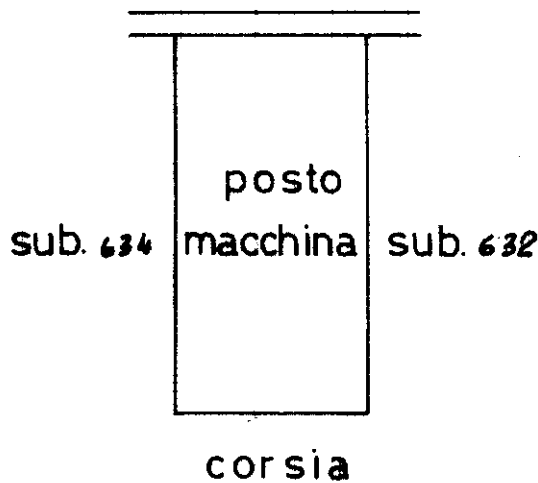
MINISTERO DELLE FINANZE  
DIPARTIMENTO DEL TERRITORIO  
**CATASTO EDILIZIO URBANO** (RDL 13-4-1939, n. 652)

MOD. BN (CEU)

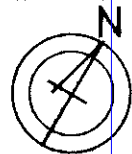
LIRE  
500

Planimetria di u.i.u. in Comune di **MARCIANISE** via **ZONA INDUSTRIALE** civ. ....

PIANO SEMINTERRATO



ORIENTAMENTO



SCALA DI 1:1500

Catasto di MARCIANISE (E932) - < Foglio: 24 - Particella: 5015 - Subalterno: 633 >  
ZONA AGGLOMERATO SVILUPPO INDUSTRIALE piano: S1;

Roma - Istituto Poligrafico e Zecca dello Stato - P.V.

Ultima planimetria in atti  
Dichiarazione di N.C.   
Denuncia di variazione

Compilata dal **INGEGNERE**  
(Titolo, cognome e nome)

RISERVATO ALL'UFFICIO

21 LUG. 1995

Data presentazione: 21/07/1995 - Data: 16/11/2016 - n. T273692 - Richiedente: [redacted]  
Totale schede **24** Formato di acquisizione: A4(210x297) Formato stampa richiesto: A4(210x297)

3004/B

n. **5015** sub. **633**  
della provincia di [redacted]  
data **07 LUG. 1995**



## Visura storica per immobile

Data: 15/11/2016 - Ora: 14.57.15 Segue

Visura n.: T219545 Pag: 1

Situazione degli atti informatizzati dall'impianto meccanografico al 15/11/2016

<b>Dati della richiesta</b>	<b>Comune di MARCIANISE ( Codice: E932)</b>
<b>Catasto Fabbricati</b>	<b>Provincia di CASERTA</b>
	<b>Foglio: 24 Particella: 5015 Sub.: 907</b>

### INTESTATO

1			(1) Proprietà per 1/1
---	--	--	-----------------------

### Unità immobiliare dal 09/11/2015

N.	DATI IDENTIFICATIVI				DATI DI CLASSAMENTO							DATI DERIVANTI DA
	Sezione Urbana	Foglio	Particella	Sub	Zona Cens.	Micro Zona	Categoria	Classe	Consistenza	Superficie Catastale	Rendita	
1		24	5015	907			C/6	2	12 m <sup>2</sup>	Totale: 12 m <sup>2</sup>	Euro 34,71	Variazione del 09/11/2015 - Inserimento in visura dei dati di superficie.
<b>Indirizzo</b>		ZONA AGGLOMERATO SVILUPPO INDUSTRIALE SNC piano: S1;										
<b>Annotazioni</b>		Classamento e rendita validati (D.M. 701/94)										

### Situazione dell'unità immobiliare dal 08/11/2006

N.	DATI IDENTIFICATIVI				DATI DI CLASSAMENTO							DATI DERIVANTI DA
	Sezione Urbana	Foglio	Particella	Sub	Zona Cens.	Micro Zona	Categoria	Classe	Consistenza	Superficie Catastale	Rendita	
1		24	5015	907			C/6	2	12 m <sup>2</sup>		Euro 34,71	VARIAZIONE NEL CLASSAMENTO del 08/11/2006 protocollo n. CE0301722 in atti dal 08/11/2006 VARIAZIONE DI CLASSAMENTO (n. 18525.1/2006)
<b>Indirizzo</b>		, ZONA AGGLOMERATO SVILUPPO INDUSTRIALE SNC piano: S1;										
<b>Annotazioni</b>		Classamento e rendita validati (D.M. 701/94)										

### Situazione dell'unità immobiliare dal 26/10/2006

N.	DATI IDENTIFICATIVI				DATI DI CLASSAMENTO							DATI DERIVANTI DA
	Sezione Urbana	Foglio	Particella	Sub	Zona Cens.	Micro Zona	Categoria	Classe	Consistenza	Superficie Catastale	Rendita	
1		24	5015	907			C/6	2	12 m <sup>2</sup>		Euro 34,71	VARIAZIONE del 26/10/2006 protocollo n. CE0286246 in atti dal 26/10/2006 FUSIONE CON CAMBIO DI DESTINAZIONE (n. 17656.1/2006)
<b>Indirizzo</b>		, ZONA AGGLOMERATO SVILUPPO INDUSTRIALE SNC piano: S1;										

<b>Annotazioni</b>	classamento e rendita proposti (D.M. 701/94)	Fine
--------------------	--	------

**Situazione degli intestati dal 05/04/2016**

N.	DATI ANAGRAFICI	CODICE FISCALE	DIRITTI E ONERI REALI
1			(1) Proprieta` per 1/1
<b>DATI DERIVANTI DA</b>	ISTRUMENTO (ATTO PUBBLICO) del 05/04/2016 Nota presentata con Modello Unico in atti dal 08/04/2016 Repertorio n.: 77743 Rogante: Registrazione: Sede: MUTAMENTO DI DENOMINAZIONE O RAGIONE SOCIALE (n. 8715.1/2016)		

**Situazione degli intestati dal 30/11/2011**

N.	DATI ANAGRAFICI	CODICE FISCALE	DIRITTI E ONERI REALI
1			(1) Proprieta` per 1/1 fino al 05/04/2016
<b>DATI DERIVANTI DA</b>	ISTRUMENTO (ATTO PUBBLICO) del 30/11/2011 Nota presentata con Modello Unico in atti dal 01/12/2011 Repertorio n.: 196852 Rogante: Registrazione: COMPRAVENDITA (n. 29123.1/2011)		

**Situazione degli intestati dal 26/10/2006**

N.	DATI ANAGRAFICI	CODICE FISCALE	DIRITTI E ONERI REALI
1			(1) Proprieta` per 1000/1000 fino al 30/11/2011
<b>DATI DERIVANTI DA</b>	VARIAZIONE del 26/10/2006 protocollo n. CE0286246 in atti dal 26/10/2006 Registrazione: FUSIONE CON CAMBIO DI DESTINAZIONE (n. 17656.1/2006)		

**Per ulteriori variazioni richiedere le visure storiche dei seguenti immobili soppressi, originari del precedente:**

- foglio 24 particella 5015 subalterno 262
- foglio 24 particella 5015 subalterno 263

Unità immobiliari n. 1

Tributi erariali: Euro 0,90

Visura telematica

\* Codice Fiscale Validato in Anagrafe Tributaria

**Agenzia del Territorio  
CATASTO FABBRICATI  
Ufficio Provinciale di  
Caserta**

Dichiarazione protocollo n. CE0286246 del 26/10/2006

Planimetria di u.i.u. in Comune di Marcianise

Zona Agglomerato Sviluppo Industriale

civ. SNC

Identificativi Catastali:

Sezione:  
Foglio: 24  
Particella: 5015  
Subalterno: 907

Compilata da:  
Marino Antonio

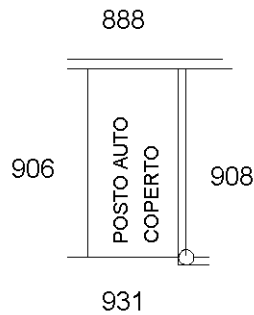
Iscritto all'albo:  
Geometri

Prov. Caserta

N. 2716

Scheda n. 1      Scala 1:200

Piano 1° Sottostrada  
H=4.00



NORD



Ultima planimetria in atti

# Visura storica per immobile

Situazione degli atti informatizzati dall'impianto meccanografico al 15/11/2016

<b>Dati della richiesta</b>	<b>Comune di MARCIANISE ( Codice: E932)</b>
<b>Catasto Terreni</b>	<b>Provincia di CASERTA</b> <b>Foglio: 24 Particella: 5015</b>

## Area di enti urbani e promiscui dal 21/01/2008

N.	DATI IDENTIFICATIVI			DATI CLASSAMENTO					DATI DERIVANTI DA	
	Foglio	Particella	Sub	Porz	Qualità Classe	Superficie(m²)	Deduz	Reddito		
						ha are ca		Dominicale		Agrario
1	24	5015		-	ENTE URBANO	6 03 69				Tipo mappale del 21/01/2008 protocollo n. CE0028500 in atti dal 21/01/2008 (n. 28500.1/2008)
<b>Notifica</b>					<b>Partita</b>	1				
<b>Annotazioni</b>					sr					

## Area di enti urbani e promiscui dal 27/04/2007

N.	DATI IDENTIFICATIVI			DATI CLASSAMENTO					DATI DERIVANTI DA	
	Foglio	Particella	Sub	Porz	Qualità Classe	Superficie(m²)	Deduz	Reddito		
						ha are ca		Dominicale		Agrario
1	24	5015		-	ENTE URBANO	6 03 69				Tipo mappale del 27/04/2007 protocollo n. CE0215713 in atti dal 27/04/2007 (n. 215713.1/2007)
<b>Notifica</b>					<b>Partita</b>	1				
<b>Annotazioni</b>					sr					

## Area di enti urbani e promiscui dal 24/01/2001

N.	DATI IDENTIFICATIVI			DATI CLASSAMENTO					DATI DERIVANTI DA	
	Foglio	Particella	Sub	Porz	Qualità Classe	Superficie(m²)	Deduz	Reddito		
						ha are ca		Dominicale		Agrario
1	24	5015		-	ENTE URBANO	6 03 69				Tipo mappale del 24/01/2001 protocollo n. 19115 in atti dal 24/01/2001 (n. 19115.1/2001)

# Visura storica per immobile

## Situazione degli atti informatizzati dall'impianto meccanografico al 15/11/2016

<b>Notifica</b>		<b>Partita</b>	1		
-----------------	--	----------------	---	--	--

### Area di enti urbani e promiscui dal 27/03/2000

N.	DATI IDENTIFICATIVI			DATI CLASSAMENTO				DATI DERIVANTI DA	
	Foglio	Particella	Sub	Porz	Qualità Classe	Superficie(m²)	Deduz	Reddito	
						ha are ca		Dominicale	Agrario
<b>1</b>	<b>24</b>	<b>5015</b>		-	<b>ENTE URBANO</b>	<b>6 03 69</b>			
<b>FRAZIONAMENTO del 27/03/2000 protocollo n. 23274 in atti dal 27/03/2000 (n. 23274.1/2000)</b>									
<b>Notifica</b>				<b>Partita</b>	1				
<b>Annotazioni</b>	sr								

Sono stati inoltre variati i seguenti immobili:

- foglio 24 particella 5072

### Area di enti urbani e promiscui dal 03/07/1996

N.	DATI IDENTIFICATIVI			DATI CLASSAMENTO				DATI DERIVANTI DA	
	Foglio	Particella	Sub	Porz	Qualità Classe	Superficie(m²)	Deduz	Reddito	
						ha are ca		Dominicale	Agrario
<b>1</b>	<b>24</b>	<b>5015</b>		-	<b>ENTE URBANO</b>	<b>12 89 71</b>			
<b>TIPO MAPPALE del 03/07/1996 in atti dal 03/07/1996 (n. 6702.1/1996)</b>									
<b>Notifica</b>				<b>Partita</b>	1				
<b>Annotazioni</b>	comprende i n.509,5073 del foglio 21								

### Area di enti urbani e promiscui dal 13/12/1994

N.	DATI IDENTIFICATIVI			DATI CLASSAMENTO				DATI DERIVANTI DA	
	Foglio	Particella	Sub	Porz	Qualità Classe	Superficie(m²)	Deduz	Reddito	
						ha are ca		Dominicale	Agrario
<b>1</b>	<b>24</b>	<b>5015</b>		-	<b>ENTE URBANO</b>	<b>12 89 71</b>			
<b>VARIAZIONE D'UFFICIO del 13/12/1994 in atti dal 14/06/1996 MAP N.6388/94 (n. 6388.2/1994)</b>									
<b>Notifica</b>				<b>Partita</b>	1				
<b>Annotazioni</b>	comprende i n.509,5073 del foglio 21								

Nella variazione sono stati soppressi i seguenti immobili:

- foglio 21 particella 509 - foglio 21 particella 5073

## Visura storica per immobile

Situazione degli atti informatizzati dall'impianto meccanografico al 15/11/2016

### Area di enti urbani e promiscui dal 13/12/1994

N.	DATI IDENTIFICATIVI			DATI CLASSAMENTO						DATI DERIVANTI DA		
	Foglio	Particella	Sub	Porz	Qualità Classe	Superficie(m <sup>2</sup> )			Deduz		Reddito	
						ha	are	ca			Dominicale	Agrario
1	24	5015		-	ENTE URBANO	12	67	83				TIPO MAPPALE del 13/12/1994 in atti dal 14/06/1996 (n. 6388.1/1994)
<b>Notifica</b>						<b>Partita</b>		1				

### Area di enti urbani e promiscui dal 13/12/1994

N.	DATI IDENTIFICATIVI			DATI CLASSAMENTO						DATI DERIVANTI DA		
	Foglio	Particella	Sub	Porz	Qualità Classe	Superficie(m <sup>2</sup> )			Deduz		Reddito	
						ha	are	ca			Dominicale	Agrario
1	24	5015		-	ENTE URBANO	12	67	83				VARIAZIONE GEOMETRICA del 13/12/1994 in atti dal 14/06/1996 (n. 6388.1/1994)
<b>Notifica</b>						<b>Partita</b>		1				
<b>Annotazioni</b>		sostituisce le particelle: 442 , 443 , 444 , 445 , 446 , 447 , 448										

Nella variazione sono stati soppressi i seguenti immobili:

- foglio 24 particella 442 - foglio 24 particella 443 - foglio 24 particella 444 - foglio 24 particella 445 - foglio 24 particella 446 - foglio 24 particella 447 - foglio 24 particella 448

**Per ulteriori variazioni richiedere le visure storiche dei seguenti immobili variati o soppressi, originari del precedente:**

- foglio 24 particella 442
- foglio 24 particella 443
- foglio 24 particella 444
- foglio 24 particella 445
- foglio 24 particella 446
- foglio 24 particella 447
- foglio 24 particella 448

Unità immobiliari n. 1

Tributi erariali: Euro 0,90

Visura telematica

\* Codice Fiscale Validato in Anagrafe Tributaria



## Visura storica per immobile

Situazione degli atti informatizzati dall'impianto meccanografico al 02/01/2017

<b>Dati della richiesta</b>	<b>Comune di MARCIANISE ( Codice: E932)</b>
<b>Catasto Terreni</b>	<b>Provincia di CASERTA</b> <b>Foglio: 24 Particella: 442</b>

### Numero di mappa soppresso dal 13/12/1994

N.	DATI IDENTIFICATIVI			DATI CLASSAMENTO					DATI DERIVANTI DA		
	Foglio	Particella	Sub	Porz	Qualità Classe	Superficie(m²)		Reddito			
						ha	are ca	Deduz		Dominicale	Agrario
1	24	442		-	SOPPRESSO	00	00				VARIAZIONE GEOMETRICA del 13/12/1994 in atti dal 14/06/1996 (n. 6388.1/1994)
<b>Notifica</b>						<b>Partita</b>	0				
<b>Annotazioni</b>		e' sostituita dalle particelle: 5015									

La soppressione ha originato e/o variato i seguenti immobili:

- foglio 24 particella 443 - foglio 24 particella 444 - foglio 24 particella 445 - foglio 24 particella 446 - foglio 24 particella 447 - foglio 24 particella 448 - foglio 24 particella 5015

### Situazione dell'Immobile dal 19/03/1991

N.	DATI IDENTIFICATIVI			DATI CLASSAMENTO					DATI DERIVANTI DA		
	Foglio	Particella	Sub	Porz	Qualità Classe	Superficie(m²)		Reddito			
						ha	are ca	Deduz		Dominicale	Agrario
1	24	442		-	CORTE URBAN	7	14	90			FRAZIONAMENTO del 19/03/1991 in atti dal 25/07/1994 (n. 467.2/1991)
<b>Notifica</b>						<b>Partita</b>	8269				

Nella variazione sono stati soppressi i seguenti immobili:

- foglio 24 particella 182

Sono stati inoltre variati i seguenti immobili:

- foglio 24 particella 443 - foglio 24 particella 444 - foglio 24 particella 445 - foglio 24 particella 446 - foglio 24 particella 447 - foglio 24 particella 448 - foglio 24 particella 449 - foglio 24 particella 450 - foglio 24 particella 451

L'intestazione alla data della richiesta deriva dai seguenti atti:



## Visura storica per immobile

Situazione degli atti informatizzati dall'impianto meccanografico al 02/01/2017

### Situazione degli intestati dal 09/05/1991

N.	DATI ANAGRAFICI	CODICE FISCALE	DIRITTI E ONERI REALI
1			fino al 13/12/1994
<b>DATI DERIVANTI DA</b>		ISTRUMENTO (ATTO PUBBLICO) del 09/05/1991 Voltura in atti dal 25/07/1994 Repertorio n.: 32949 Rogante: Registrazione: UR Sede: FIRENZE n: 4031 del 29/05/1991 (n. 7069.1/1991)	

### Situazione degli intestati dal 09/05/1991

N.	DATI ANAGRAFICI	CODICE FISCALE	DIRITTI E ONERI REALI
1			fino al 09/05/1991
<b>DATI DERIVANTI DA</b>		ISTRUMENTO (ATTO PUBBLICO) del 09/05/1991 Voltura in atti dal 25/07/1994 Repertorio n.: 32948 Rogante: Registrazione: UR Sede: FIRENZE n: 4029 del 29/05/1991 (n. 7068.1/1991)	

### Situazione degli intestati dal 19/03/1991

N.	DATI ANAGRAFICI	CODICE FISCALE	DIRITTI E ONERI REALI
1			fino al 09/05/1991
<b>DATI DERIVANTI DA</b>		FRAZIONAMENTO del 19/03/1991 in atti dal 25/07/1994 Registrazione: (n. 467.2/1991)	

### Situazione dell'immobile che ha originato il precedente relativa ad atto del 18/04/1983 (antecedente all' impianto meccanografico)

N.	DATI IDENTIFICATIVI			DATI CLASSAMENTO						DATI DERIVANTI DA		
	Foglio	Particella	Sub	Porz	Qualità Classe	Superficie(m²)			Deduz		Reddito	
						ha	are	ca			Dominicale	Agrario
1	24	182		-	CORTE URBAN	20	48	71				FRAZIONAMENTO del 18/04/1983 in atti dal 21/07/1994 D. V. N.4510/91 (n. 37.1/1983)
<b>Notifica</b>					<b>Partita</b>		8269					

Sono stati inoltre variati i seguenti immobili:

- foglio 24 particella 436 - foglio 24 particella 437 - foglio 24 particella 438

### Situazione dell'Immobile dall'impianto meccanografico

N.	DATI IDENTIFICATIVI			DATI CLASSAMENTO						DATI DERIVANTI DA		
	Foglio	Particella	Sub	Porz	Qualità Classe	Superficie(m²)			Deduz		Reddito	
						ha	are	ca			Dominicale	Agrario
1	24	182		-	CORTE URBAN	22	66	94				Impianto meccanografico del 26/03/1985
<b>Notifica</b>					<b>Partita</b>		8269					

L'intestazione alla data della richiesta deriva dai seguenti atti:

# Visura storica per immobile

## Situazione degli atti informatizzati dall'impianto meccanografico al 02/01/2017

### Situazione degli intestati dall'impianto meccanografico

N.	DATI ANAGRAFICI	CODICE FISCALE	DIRITTI E ONERI REALI
1			fino al 19/03/1991
<b>DATI DERIVANTI DA</b>		Impianto meccanografico del 26/03/1985	

Unità immobiliari n. 1

Tributi erariali: Euro 0,90

Visura telematica

\* Codice Fiscale Validato in Anagrafe Tributaria

## Visura storica per immobile

Situazione degli atti informatizzati dall'impianto meccanografico al 02/01/2017

<b>Dati della richiesta</b>	<b>Comune di MARCIANISE ( Codice: E932)</b>
<b>Catasto Terreni</b>	<b>Provincia di CASERTA</b> <b>Foglio: 24 Particella: 443</b>

### Numero di mappa soppresso dal 13/12/1994

N.	DATI IDENTIFICATIVI			DATI CLASSAMENTO					DATI DERIVANTI DA	
	Foglio	Particella	Sub	Porz	Qualità Classe	Superficie(m²)	Deduz	Reddito		
						ha are ca		Dominicale		Agrario
1	24	443		-	SOPPRESSO	00 00				VARIAZIONE GEOMETRICA del 13/12/1994 in atti dal 14/06/1996 (n. 6388.1/1994)
<b>Notifica</b>						<b>Partita</b>	0			
<b>Annotazioni</b>						e' sostituita dalle particelle: 5015				

La soppressione ha originato e/o variato i seguenti immobili:

- foglio 24 particella 442 - foglio 24 particella 444 - foglio 24 particella 445 - foglio 24 particella 446 - foglio 24 particella 447 - foglio 24 particella 448 - foglio 24 particella 5015

### Situazione dell'Immobile dal 19/03/1991

N.	DATI IDENTIFICATIVI			DATI CLASSAMENTO					DATI DERIVANTI DA	
	Foglio	Particella	Sub	Porz	Qualità Classe	Superficie(m²)	Deduz	Reddito		
						ha are ca		Dominicale		Agrario
1	24	443		-	CORTE URBAN	60 00				FRAZIONAMENTO del 19/03/1991 in atti dal 25/07/1994 (n. 467.2/1991)
<b>Notifica</b>						<b>Partita</b>	8269			

Nella variazione sono stati soppressi i seguenti immobili:

- foglio 24 particella 182

Sono stati inoltre variati i seguenti immobili:

- foglio 24 particella 442 - foglio 24 particella 444 - foglio 24 particella 445 - foglio 24 particella 446 - foglio 24 particella 447 - foglio 24 particella 448 - foglio 24 particella 449 - foglio 24 particella 450 - foglio 24 particella 451

L'intestazione alla data della richiesta deriva dai seguenti atti:

## Visura storica per immobile

Situazione degli atti informatizzati dall'impianto meccanografico al 02/01/2017

### Situazione degli intestati dal 09/05/1991

N.	DATI ANAGRAFICI	CODICE FISCALE	DIRITTI E ONERI REALI
1			fino al 13/12/1994
<b>DATI DERIVANTI DA</b>	ISTRUMENTO (ATTO PUBBLICO) del 09/05/1991 Voltura in atti dal 25/07/1994 Repertorio n.: 32949 Rogante: Registrato: UR Sede: FIRENZE n: 4031 del 29/05/1991 (n. 7069.1/1991)		

### Situazione degli intestati dal 09/05/1991

N.	DATI ANAGRAFICI	CODICE FISCALE	DIRITTI E ONERI REALI
1			fino al 09/05/1991
<b>DATI DERIVANTI DA</b>	ISTRUMENTO (ATTO PUBBLICO) del 09/05/1991 Voltura in atti dal 25/07/1994 Repertorio n.: 32948 Rogante: Registrato: UR Sede: FIRENZE n: 4029 del 29/05/1991 (n. 7068.1/1991)		

### Situazione degli intestati dal 19/03/1991

N.	DATI ANAGRAFICI	CODICE FISCALE	DIRITTI E ONERI REALI
1			fino al 09/05/1991
<b>DATI DERIVANTI DA</b>	FRAZIONAMENTO del 19/03/1991 in atti dal 25/07/1994 Registrazione: (n. 467.2/1991)		

### Situazione dell'immobile che ha originato il precedente relativa ad atto del 18/04/1983 (antecedente all' impianto meccanografico)

N.	DATI IDENTIFICATIVI			DATI CLASSAMENTO						DATI DERIVANTI DA		
	Foglio	Particella	Sub	Porz	Qualità Classe	Superficie(m²)			Deduz		Reddito	
						ha	are	ca			Dominicale	Agrario
1	24	182		-	CORTE URBAN	20	48	71				FRAZIONAMENTO del 18/04/1983 in atti dal 21/07/1994 D. V. N.4510/91 (n. 37.1/1983)
<b>Notifica</b>				<b>Partita</b>	8269							

Sono stati inoltre variati i seguenti immobili:

- foglio 24 particella 436 - foglio 24 particella 437 - foglio 24 particella 438

### Situazione dell'Immobile dall'impianto meccanografico

N.	DATI IDENTIFICATIVI			DATI CLASSAMENTO						DATI DERIVANTI DA		
	Foglio	Particella	Sub	Porz	Qualità Classe	Superficie(m²)			Deduz		Reddito	
						ha	are	ca			Dominicale	Agrario
1	24	182		-	CORTE URBAN	22	66	94				Impianto meccanografico del 26/03/1985
<b>Notifica</b>				<b>Partita</b>	8269							

L'intestazione alla data della richiesta deriva dai seguenti atti:

# Visura storica per immobile

## Situazione degli atti informatizzati dall'impianto meccanografico al 02/01/2017

### Situazione degli intestati dall'impianto meccanografico

N.	DATI ANAGRAFICI	CODICE FISCALE	DIRITTI E ONERI REALI
1			fino al 19/03/1991
<b>DATI DERIVANTI DA</b>		Impianto meccanografico del 26/03/1985	

Unità immobiliari n. 1

Tributi erariali: Euro 0,90

Visura telematica

\* Codice Fiscale Validato in Anagrafe Tributaria

## Visura storica per immobile

Situazione degli atti informatizzati dall'impianto meccanografico al 02/01/2017

<b>Dati della richiesta</b>	<b>Comune di MARCIANISE ( Codice: E932)</b>
<b>Catasto Terreni</b>	<b>Provincia di CASERTA</b> <b>Foglio: 24 Particella: 444</b>

### Numero di mappa soppresso dal 13/12/1994

N.	DATI IDENTIFICATIVI			DATI CLASSAMENTO					DATI DERIVANTI DA	
	Foglio	Particella	Sub	Porz	Qualità Classe	Superficie(m²)	Deduz	Reddito		
						ha are ca		Dominicale		Agrario
1	24	444		-	SOPPRESSO	00 00				VARIAZIONE GEOMETRICA del 13/12/1994 in atti dal 14/06/1996 (n. 6388.1/1994)
<b>Notifica</b>						<b>Partita</b>	0			
<b>Annotazioni</b>						e' sostituita dalle particelle: 5015				

La soppressione ha originato e/o variato i seguenti immobili:

- foglio 24 particella 442 - foglio 24 particella 443 - foglio 24 particella 445 - foglio 24 particella 446 - foglio 24 particella 447 - foglio 24 particella 448 - foglio 24 particella 5015

### Situazione dell'Immobile dal 19/03/1991

N.	DATI IDENTIFICATIVI			DATI CLASSAMENTO					DATI DERIVANTI DA	
	Foglio	Particella	Sub	Porz	Qualità Classe	Superficie(m²)	Deduz	Reddito		
						ha are ca		Dominicale		Agrario
1	24	444		-	CORTE URBAN	55 00				FRAZIONAMENTO del 19/03/1991 in atti dal 25/07/1994 (n. 467.2/1991)
<b>Notifica</b>						<b>Partita</b>	8269			

Nella variazione sono stati soppressi i seguenti immobili:

- foglio 24 particella 182

Sono stati inoltre variati i seguenti immobili:

- foglio 24 particella 442 - foglio 24 particella 443 - foglio 24 particella 445 - foglio 24 particella 446 - foglio 24 particella 447 - foglio 24 particella 448 - foglio 24 particella 449 - foglio 24 particella 450 - foglio 24 particella 451

L'intestazione alla data della richiesta deriva dai seguenti atti:

## Visura storica per immobile

Situazione degli atti informatizzati dall'impianto meccanografico al 02/01/2017

### Situazione degli intestati dal 09/05/1991

N.	DATI ANAGRAFICI	CODICE FISCALE	DIRITTI E ONERI REALI
1			fino al 13/12/1994
<b>DATI DERIVANTI DA</b>	ISTRUMENTO (ATTO PUBBLICO) del 09/05/1991 Voltura in atti dal 25/07/1994 Repertorio n.: 32949 Rogante: Registrato: UR Sede: FIRENZE n: 4031 del 29/05/1991 (n. 7069.1/1991)		

### Situazione degli intestati dal 09/05/1991

N.	DATI ANAGRAFICI	CODICE FISCALE	DIRITTI E ONERI REALI
1			fino al 09/05/1991
<b>DATI DERIVANTI DA</b>	ISTRUMENTO (ATTO PUBBLICO) del 09/05/1991 Voltura in atti dal 25/07/1994 Repertorio n.: 32948 Rogante: Registrato: UR Sede: FIRENZE n: 4029 del 29/05/1991 (n. 7068.1/1991)		

### Situazione degli intestati dal 19/03/1991

N.	DATI ANAGRAFICI	CODICE FISCALE	DIRITTI E ONERI REALI
1			fino al 09/05/1991
<b>DATI DERIVANTI DA</b>	FRAZIONAMENTO del 19/03/1991 in atti dal 25/07/1994 Registrazione: (n. 467.2/1991)		

### Situazione dell'immobile che ha originato il precedente relativa ad atto del 18/04/1983 (antecedente all' impianto meccanografico)

N.	DATI IDENTIFICATIVI			DATI CLASSAMENTO						DATI DERIVANTI DA		
	Foglio	Particella	Sub	Porz	Qualità Classe	Superficie(m²)			Deduz		Reddito	
						ha	are	ca			Dominicale	Agrario
1	24	182		-	CORTE URBAN	20	48	71				FRAZIONAMENTO del 18/04/1983 in atti dal 21/07/1994 D. V. N.4510/91 (n. 37.1/1983)
<b>Notifica</b>				<b>Partita</b>	8269							

Sono stati inoltre variati i seguenti immobili:

- foglio 24 particella 436 - foglio 24 particella 437 - foglio 24 particella 438

### Situazione dell'Immobile dall'impianto meccanografico

N.	DATI IDENTIFICATIVI			DATI CLASSAMENTO						DATI DERIVANTI DA		
	Foglio	Particella	Sub	Porz	Qualità Classe	Superficie(m²)			Deduz		Reddito	
						ha	are	ca			Dominicale	Agrario
1	24	182		-	CORTE URBAN	22	66	94				Impianto meccanografico del 26/03/1985
<b>Notifica</b>				<b>Partita</b>	8269							

L'intestazione alla data della richiesta deriva dai seguenti atti:

# Visura storica per immobile

## Situazione degli atti informatizzati dall'impianto meccanografico al 02/01/2017

### Situazione degli intestati dall'impianto meccanografico

N.	DATI ANAGRAFICI	CODICE FISCALE	DIRITTI E ONERI REALI
1			fino al 19/03/1991
<b>DATI DERIVANTI DA</b>		Impianto meccanografico del 26/03/1985	

Unità immobiliari n. 1

Tributi erariali: Euro 0,90

Visura telematica

\* Codice Fiscale Validato in Anagrafe Tributaria



## Visura storica per immobile

Situazione degli atti informatizzati dall'impianto meccanografico al 02/01/2017

<b>Dati della richiesta</b>	<b>Comune di MARCIANISE ( Codice: E932)</b>
<b>Catasto Terreni</b>	<b>Provincia di CASERTA</b> <b>Foglio: 24 Particella: 445</b>

### Numero di mappa soppresso dal 13/12/1994

N.	DATI IDENTIFICATIVI			DATI CLASSAMENTO					DATI DERIVANTI DA	
	Foglio	Particella	Sub	Porz	Qualità Classe	Superficie(m²)	Deduz	Reddito		
						ha are ca		Dominicale		Agrario
1	24	445		-	SOPPRESSO	00 00				VARIAZIONE GEOMETRICA del 13/12/1994 in atti dal 14/06/1996 (n. 6388.1/1994)
<b>Notifica</b>						<b>Partita</b>	0			
<b>Annotazioni</b>						e' sostituita dalle particelle: 5015				

La soppressione ha originato e/o variato i seguenti immobili:

- foglio 24 particella 442 - foglio 24 particella 443 - foglio 24 particella 444 - foglio 24 particella 446 - foglio 24 particella 447 - foglio 24 particella 448 - foglio 24 particella 5015

### Situazione dell'Immobile dal 19/03/1991

N.	DATI IDENTIFICATIVI			DATI CLASSAMENTO					DATI DERIVANTI DA	
	Foglio	Particella	Sub	Porz	Qualità Classe	Superficie(m²)	Deduz	Reddito		
						ha are ca		Dominicale		Agrario
1	24	445		-	CORTE URBAN	25 00				FRAZIONAMENTO del 19/03/1991 in atti dal 25/07/1994 (n. 467.2/1991)
<b>Notifica</b>						<b>Partita</b>	8269			

Nella variazione sono stati soppressi i seguenti immobili:

- foglio 24 particella 182

Sono stati inoltre variati i seguenti immobili:

- foglio 24 particella 442 - foglio 24 particella 443 - foglio 24 particella 444 - foglio 24 particella 446 - foglio 24 particella 447 - foglio 24 particella 448 - foglio 24 particella 449 - foglio 24 particella 450 - foglio 24 particella 451

L'intestazione alla data della richiesta deriva dai seguenti atti:

## Visura storica per immobile

Situazione degli atti informatizzati dall'impianto meccanografico al 02/01/2017

### Situazione degli intestati dal 09/05/1991

N.	DATI ANAGRAFICI	CODICE FISCALE	DIRITTI E ONERI REALI
1			fino al 13/12/1994
<b>DATI DERIVANTI DA</b>	ISTRUMENTO (ATTO PUBBLICO) del 09/05/1991 Voltura in atti dal 25/07/1994 Repertorio n.: 32949 Rogante: Registrazione: UR Sede: FIRENZE n: 4031 del 29/05/1991 (n. 7069.1/1991)		

### Situazione degli intestati dal 09/05/1991

N.	DATI ANAGRAFICI	CODICE FISCALE	DIRITTI E ONERI REALI
1			fino al 09/05/1991
<b>DATI DERIVANTI DA</b>	ISTRUMENTO (ATTO PUBBLICO) del 09/05/1991 Voltura in atti dal 25/07/1994 Repertorio n.: 32948 Rogante: Registrazione: UR Sede: FIRENZE n: 4029 del 29/05/1991 (n. 7068.1/1991)		

### Situazione degli intestati dal 19/03/1991

N.	DATI ANAGRAFICI	CODICE FISCALE	DIRITTI E ONERI REALI
1			fino al 09/05/1991
<b>DATI DERIVANTI DA</b>	FRAZIONAMENTO del 19/03/1991 in atti dal 25/07/1994 Registrazione: (n. 467.2/1991)		

### Situazione dell'immobile che ha originato il precedente relativa ad atto del 18/04/1983 (antecedente all' impianto meccanografico)

N.	DATI IDENTIFICATIVI			DATI CLASSAMENTO						DATI DERIVANTI DA		
	Foglio	Particella	Sub	Porz	Qualità Classe	Superficie(m²)			Deduz		Reddito	
						ha	are	ca			Dominicale	Agrario
1	24	182		-	<b>CORTE URBAN</b>	20	48	71				<b>FRAZIONAMENTO del 18/04/1983 in atti dal 21/07/1994 D. V. N.4510/91 (n. 37.1/1983)</b>
<b>Notifica</b>				<b>Partita</b>	8269							

Sono stati inoltre variati i seguenti immobili:

- foglio 24 particella 436 - foglio 24 particella 437 - foglio 24 particella 438

### Situazione dell'Immobile dall'impianto meccanografico

N.	DATI IDENTIFICATIVI			DATI CLASSAMENTO						DATI DERIVANTI DA		
	Foglio	Particella	Sub	Porz	Qualità Classe	Superficie(m²)			Deduz		Reddito	
						ha	are	ca			Dominicale	Agrario
1	24	182		-	<b>CORTE URBAN</b>	22	66	94				<b>Impianto meccanografico del 26/03/1985</b>
<b>Notifica</b>				<b>Partita</b>	8269							

L'intestazione alla data della richiesta deriva dai seguenti atti:

# Visura storica per immobile

## Situazione degli atti informatizzati dall'impianto meccanografico al 02/01/2017

### Situazione degli intestati dall'impianto meccanografico

N.	DATI ANAGRAFICI	CODICE FISCALE	DIRITTI E ONERI REALI
1			fino al 19/03/1991
<b>DATI DERIVANTI DA</b>		Impianto meccanografico del 26/03/1985	

Unità immobiliari n. 1

Tributi erariali: Euro 0,90

Visura telematica

\* Codice Fiscale Validato in Anagrafe Tributaria

## Visura storica per immobile

Situazione degli atti informatizzati dall'impianto meccanografico al 02/01/2017

<b>Dati della richiesta</b>	<b>Comune di MARCIANISE ( Codice: E932)</b>
<b>Catasto Terreni</b>	<b>Provincia di CASERTA</b> <b>Foglio: 24 Particella: 446</b>

### Numero di mappa soppresso dal 13/12/1994

N.	DATI IDENTIFICATIVI			DATI CLASSAMENTO					DATI DERIVANTI DA	
	Foglio	Particella	Sub	Porz	Qualità Classe	Superficie(m²)	Deduz	Reddito		
						ha are ca		Dominicale		Agrario
1	24	446		-	SOPPRESSO	00 00				VARIAZIONE GEOMETRICA del 13/12/1994 in atti dal 14/06/1996 (n. 6388.1/1994)
<b>Notifica</b>					<b>Partita</b>	0				
<b>Annotazioni</b>		e' sostituita dalle particelle: 5015								

La soppressione ha originato e/o variato i seguenti immobili:

- foglio 24 particella 442 - foglio 24 particella 443 - foglio 24 particella 444 - foglio 24 particella 445 - foglio 24 particella 447 - foglio 24 particella 448 - foglio 24 particella 5015

### Situazione dell'Immobile dal 19/03/1991

N.	DATI IDENTIFICATIVI			DATI CLASSAMENTO					DATI DERIVANTI DA	
	Foglio	Particella	Sub	Porz	Qualità Classe	Superficie(m²)	Deduz	Reddito		
						ha are ca		Dominicale		Agrario
1	24	446		-	CORTE URBAN	3 00 00				FRAZIONAMENTO del 19/03/1991 in atti dal 25/07/1994 (n. 467.2/1991)
<b>Notifica</b>					<b>Partita</b>	8269				

Nella variazione sono stati soppressi i seguenti immobili:

- foglio 24 particella 182

Sono stati inoltre variati i seguenti immobili:

- foglio 24 particella 442 - foglio 24 particella 443 - foglio 24 particella 444 - foglio 24 particella 445 - foglio 24 particella 447 - foglio 24 particella 448 - foglio 24 particella 449 - foglio 24 particella 450 - foglio 24 particella 451

L'intestazione alla data della richiesta deriva dai seguenti atti:

## Visura storica per immobile

Situazione degli atti informatizzati dall'impianto meccanografico al 02/01/2017

### Situazione degli intestati dal 17/06/1992

N.	DATI ANAGRAFICI	CODICE FISCALE	DIRITTI E ONERI REALI
1			fino al 13/12/1994
<b>DATI DERIVANTI DA</b>		ISTRUMENTO (ATTO PUBBLICO) del 17/06/1992 Voltura in atti dal 28/07/1994 Repertorio n.: 36951 Rogante: Registrazione: UR Sede: FIRENZE n: 4640 del 07/07/1992 (n. 6551.1/1992)	

### Situazione degli intestati dal 17/06/1992

N.	DATI ANAGRAFICI	CODICE FISCALE	DIRITTI E ONERI REALI
1			fino al 17/06/1992
<b>DATI DERIVANTI DA</b>		ISTRUMENTO (ATTO PUBBLICO) del 17/06/1992 Voltura in atti dal 28/07/1994 Repertorio n.: 36950 Rogante: Registrazione: UR Sede: FIRENZE n: 4639 del 07/07/1992 (n. 6550.1/1992)	

### Situazione degli intestati dal 19/03/1991

N.	DATI ANAGRAFICI	CODICE FISCALE	DIRITTI E ONERI REALI
1			fino al 17/06/1992
<b>DATI DERIVANTI DA</b>		FRAZIONAMENTO del 19/03/1991 in atti dal 25/07/1994 Registrazione: (n. 467.2/1991)	

### Situazione dell'immobile che ha originato il precedente relativa ad atto del 18/04/1983 (antecedente all' impianto meccanografico)

N.	DATI IDENTIFICATIVI			DATI CLASSAMENTO						DATI DERIVANTI DA		
	Foglio	Particella	Sub	Porz	Qualità Classe	Superficie(m²)			Deduz		Reddito	
						ha	are	ca			Dominicale	Agrario
1	24	182		-	CORTE URBAN	20	48	71				FRAZIONAMENTO del 18/04/1983 in atti dal 21/07/1994 D. V. N.4510/91 (n. 37.1/1983)
<b>Notifica</b>					<b>Partita</b>	8269						

Sono stati inoltre variati i seguenti immobili:

- foglio 24 particella 436 - foglio 24 particella 437 - foglio 24 particella 438

### Situazione dell'Immobile dall'impianto meccanografico

N.	DATI IDENTIFICATIVI			DATI CLASSAMENTO						DATI DERIVANTI DA		
	Foglio	Particella	Sub	Porz	Qualità Classe	Superficie(m²)			Deduz		Reddito	
						ha	are	ca			Dominicale	Agrario
1	24	182		-	CORTE URBAN	22	66	94				Impianto meccanografico del 26/03/1985
<b>Notifica</b>					<b>Partita</b>	8269						

L'intestazione alla data della richiesta deriva dai seguenti atti:

# Visura storica per immobile

## Situazione degli atti informatizzati dall'impianto meccanografico al 02/01/2017

### Situazione degli intestati dall'impianto meccanografico

N.	DATI ANAGRAFICI	CODICE FISCALE	DIRITTI E ONERI REALI
1			fino al 19/03/1991
<b>DATI DERIVANTI DA</b>		Impianto meccanografico del 26/03/1985	

Unità immobiliari n. 1

Tributi erariali: Euro 0,90

Visura telematica

\* Codice Fiscale Validato in Anagrafe Tributaria

## Visura storica per immobile

Situazione degli atti informatizzati dall'impianto meccanografico al 02/01/2017

<b>Dati della richiesta</b>	<b>Comune di MARCIANISE ( Codice: E932)</b>
<b>Catasto Terreni</b>	<b>Provincia di CASERTA</b> <b>Foglio: 24 Particella: 447</b>

### Numero di mappa soppresso dal 13/12/1994

N.	DATI IDENTIFICATIVI			DATI CLASSAMENTO					DATI DERIVANTI DA	
	Foglio	Particella	Sub	Porz	Qualità Classe	Superficie(m²)	Deduz	Reddito		
						ha are ca		Dominicale		Agrario
1	24	447		-	SOPPRESSO	00 00				VARIAZIONE GEOMETRICA del 13/12/1994 in atti dal 14/06/1996 (n. 6388.1/1994)
<b>Notifica</b>						<b>Partita</b>	0			
<b>Annotazioni</b>						e' sostituita dalle particelle: 5015				

La soppressione ha originato e/o variato i seguenti immobili:

- foglio 24 particella 442 - foglio 24 particella 443 - foglio 24 particella 444 - foglio 24 particella 445 - foglio 24 particella 446 - foglio 24 particella 448 - foglio 24 particella 5015

### Situazione dell'Immobile dal 19/03/1991

N.	DATI IDENTIFICATIVI			DATI CLASSAMENTO					DATI DERIVANTI DA	
	Foglio	Particella	Sub	Porz	Qualità Classe	Superficie(m²)	Deduz	Reddito		
						ha are ca		Dominicale		Agrario
1	24	447		-	CORTE URBAN	1 09 69				FRAZIONAMENTO del 19/03/1991 in atti dal 25/07/1994 (n. 467.2/1991)
<b>Notifica</b>						<b>Partita</b>	8269			

Nella variazione sono stati soppressi i seguenti immobili:

- foglio 24 particella 182

Sono stati inoltre variati i seguenti immobili:

- foglio 24 particella 442 - foglio 24 particella 443 - foglio 24 particella 444 - foglio 24 particella 445 - foglio 24 particella 446 - foglio 24 particella 448 - foglio 24 particella 449 - foglio 24 particella 450 - foglio 24 particella 451

L'intestazione alla data della richiesta deriva dai seguenti atti:

## Visura storica per immobile

Data: 02/01/2017 - Ora: 15.11.36 Segue

Visura n.: T100310 Pag: 2

### Situazione degli atti informatizzati dall'impianto meccanografico al 02/01/2017

#### Situazione degli intestati dal 17/06/1992

N.	DATI ANAGRAFICI	CODICE FISCALE	DIRITTI E ONERI REALI
1			fino al 13/12/1994
<b>DATI DERIVANTI DA</b>	ISTRUMENTO (ATTO PUBBLICO) del 17/06/1992 Voltura in atti dal 28/07/1994 Repertorio n.: 36951 Rogante: Registrato: UR Sede: FIRENZE n: 4640 del 07/07/1992 (n. 6551.1/1992)		

#### Situazione degli intestati dal 17/06/1992

N.	DATI ANAGRAFICI	CODICE FISCALE	DIRITTI E ONERI REALI
1			fino al 17/06/1992
<b>DATI DERIVANTI DA</b>	ISTRUMENTO (ATTO PUBBLICO) del 17/06/1992 Voltura in atti dal 28/07/1994 Repertorio n.: 36950 Rogante: Registrato: UR Sede: FIRENZE n: 4639 del 07/07/1992 (n. 6550.1/1992)		

#### Situazione degli intestati dal 19/03/1991

N.	DATI ANAGRAFICI	CODICE FISCALE	DIRITTI E ONERI REALI
1			fino al 17/06/1992
<b>DATI DERIVANTI DA</b>	FRAZIONAMENTO del 19/03/1991 in atti dal 25/07/1994 Registrazione: (n. 467.2/1991)		

#### Situazione dell'immobile che ha originato il precedente relativa ad atto del 18/04/1983 (antecedente all' impianto meccanografico)

N.	DATI IDENTIFICATIVI			DATI CLASSAMENTO						DATI DERIVANTI DA		
	Foglio	Particella	Sub	Porz	Qualità Classe	Superficie(m²)			Deduz		Reddito	
						ha	are	ca			Dominicale	Agrario
1	24	182		-	<b>CORTE URBAN</b>	20	48	71				<b>FRAZIONAMENTO del 18/04/1983 in atti dal 21/07/1994 D. V. N.4510/91 (n. 37.1/1983)</b>
<b>Notifica</b>				<b>Partita</b>	8269							

Sono stati inoltre variati i seguenti immobili:

- foglio 24 particella 436 - foglio 24 particella 437 - foglio 24 particella 438

#### Situazione dell'Immobile dall'impianto meccanografico

N.	DATI IDENTIFICATIVI			DATI CLASSAMENTO						DATI DERIVANTI DA		
	Foglio	Particella	Sub	Porz	Qualità Classe	Superficie(m²)			Deduz		Reddito	
						ha	are	ca			Dominicale	Agrario
1	24	182		-	<b>CORTE URBAN</b>	22	66	94				<b>Impianto meccanografico del 26/03/1985</b>
<b>Notifica</b>				<b>Partita</b>	8269							

L'intestazione alla data della richiesta deriva dai seguenti atti:



# Visura storica per immobile

## Situazione degli atti informatizzati dall'impianto meccanografico al 02/01/2017

### Situazione degli intestati dall'impianto meccanografico

N.	DATI ANAGRAFICI	CODICE FISCALE	DIRITTI E ONERI REALI
1			fino al 19/03/1991
<b>DATI DERIVANTI DA</b>		Impianto meccanografico del 26/03/1985	

Unità immobiliari n. 1

Tributi erariali: Euro 0,90

Visura telematica

\* Codice Fiscale Validato in Anagrafe Tributaria

## Visura storica per immobile

Situazione degli atti informatizzati dall'impianto meccanografico al 02/01/2017

<b>Dati della richiesta</b>	<b>Comune di MARCIANISE ( Codice: E932)</b>
<b>Catasto Terreni</b>	<b>Provincia di CASERTA</b> <b>Foglio: 24 Particella: 448</b>

### Numero di mappa soppresso dal 13/12/1994

N.	DATI IDENTIFICATIVI			DATI CLASSAMENTO					DATI DERIVANTI DA	
	Foglio	Particella	Sub	Porz	Qualità Classe	Superficie(m²)	Deduz	Reddito		
						ha are ca		Dominicale		Agrario
1	24	448		-	SOPPRESSO	00 00				VARIAZIONE GEOMETRICA del 13/12/1994 in atti dal 14/06/1996 (n. 6388.1/1994)
<b>Notifica</b>						<b>Partita</b>	0			
<b>Annotazioni</b>						e' sostituita dalle particelle: 5015				

La soppressione ha originato e/o variato i seguenti immobili:

- foglio 24 particella 442 - foglio 24 particella 443 - foglio 24 particella 444 - foglio 24 particella 445 - foglio 24 particella 446 - foglio 24 particella 447 - foglio 24 particella 5015

### Situazione dell'Immobile dal 19/03/1991

N.	DATI IDENTIFICATIVI			DATI CLASSAMENTO					DATI DERIVANTI DA	
	Foglio	Particella	Sub	Porz	Qualità Classe	Superficie(m²)	Deduz	Reddito		
						ha are ca		Dominicale		Agrario
1	24	448		-	CORTE URBAN	03 24				FRAZIONAMENTO del 19/03/1991 in atti dal 25/07/1994 (n. 467.2/1991)
<b>Notifica</b>						<b>Partita</b>	8269			

Nella variazione sono stati soppressi i seguenti immobili:

- foglio 24 particella 182

Sono stati inoltre variati i seguenti immobili:

- foglio 24 particella 442 - foglio 24 particella 443 - foglio 24 particella 444 - foglio 24 particella 445 - foglio 24 particella 446 - foglio 24 particella 447 - foglio 24 particella 449 - foglio 24 particella 450 - foglio 24 particella 451

L'intestazione alla data della richiesta deriva dai seguenti atti:

## Visura storica per immobile

Situazione degli atti informatizzati dall'impianto meccanografico al 02/01/2017

### Situazione degli intestati dal 09/05/1991

N.	DATI ANAGRAFICI	CODICE FISCALE	DIRITTI E ONERI REALI
1			fino al 13/12/1994
<b>DATI DERIVANTI DA</b>	ISTRUMENTO (ATTO PUBBLICO) del 09/05/1991 Voltura in atti dal 25/07/1994 Repertorio n.: 32949 Rogante: Registrazione: UR Sede: FIRENZE n: 4031 del 29/05/1991 (n. 7069.1/1991)		

### Situazione degli intestati dal 09/05/1991

N.	DATI ANAGRAFICI	CODICE FISCALE	DIRITTI E ONERI REALI
1			fino al 09/05/1991
<b>DATI DERIVANTI DA</b>	ISTRUMENTO (ATTO PUBBLICO) del 09/05/1991 Voltura in atti dal 25/07/1994 Repertorio n.: 32948 Rogante: Registrazione: UR Sede: FIRENZE n: 4029 del 29/05/1991 (n. 7068.1/1991)		

### Situazione degli intestati dal 19/03/1991

N.	DATI ANAGRAFICI	CODICE FISCALE	DIRITTI E ONERI REALI
1			fino al 09/05/1991
<b>DATI DERIVANTI DA</b>	FRAZIONAMENTO del 19/03/1991 in atti dal 25/07/1994 Registrazione: (n. 467.2/1991)		

### Situazione dell'immobile che ha originato il precedente relativa ad atto del 18/04/1983 (antecedente all' impianto meccanografico)

N.	DATI IDENTIFICATIVI			DATI CLASSAMENTO						DATI DERIVANTI DA		
	Foglio	Particella	Sub	Porz	Qualità Classe	Superficie(m²)			Deduz		Reddito	
						ha	are	ca			Dominicale	Agrario
1	24	182		-	<b>CORTE URBAN</b>	20	48	71				<b>FRAZIONAMENTO del 18/04/1983 in atti dal 21/07/1994 D. V. N.4510/91 (n. 37.1/1983)</b>
<b>Notifica</b>				<b>Partita</b>	8269							

Sono stati inoltre variati i seguenti immobili:

- foglio 24 particella 436 - foglio 24 particella 437 - foglio 24 particella 438

### Situazione dell'Immobile dall'impianto meccanografico

N.	DATI IDENTIFICATIVI			DATI CLASSAMENTO						DATI DERIVANTI DA		
	Foglio	Particella	Sub	Porz	Qualità Classe	Superficie(m²)			Deduz		Reddito	
						ha	are	ca			Dominicale	Agrario
1	24	182		-	<b>CORTE URBAN</b>	22	66	94				<b>Impianto meccanografico del 26/03/1985</b>
<b>Notifica</b>				<b>Partita</b>	8269							

L'intestazione alla data della richiesta deriva dai seguenti atti:

# Visura storica per immobile

## Situazione degli atti informatizzati dall'impianto meccanografico al 02/01/2017

### Situazione degli intestati dall'impianto meccanografico

N.	DATI ANAGRAFICI	CODICE FISCALE	DIRITTI E ONERI REALI
1			fino al 19/03/1991
<b>DATI DERIVANTI DA</b>		Impianto meccanografico del 26/03/1985	

Unità immobiliari n. 1

Tributi erariali: Euro 0,90

Visura telematica

\* Codice Fiscale Validato in Anagrafe Tributaria