



4-Mar-2019 10:57:51
Prot. n. T76768/2019

Scala originale: 1:1000
Dimensione cornice: 267.000 x 189.000 metri

Comune: LEGNAGO
Foglio: 5 All: A

N=500

E=6400

1 Particella: 577



Direzione Provinciale di Verona
Ufficio Provinciale - Territorio

Visura per soggetto

Situazione degli atti informatizzati al 23/01/2019

Data: 23/01/2019 - Ora: 14.53.55

Segue

Visura n.: T212788 Pag: 4

3. Unità Immobiliari site nel Comune di LEGNAGO(Codice E512) - Catasto dei Fabbricati

N.	DATI IDENTIFICATIVI				DATI DI CLASSAMENTO							ALTRE INFORMAZIONI	
	Sezione Urbana	Foglio	Particella	Sub	Zona Cens.	Micro Zona	Categoria	Classe	Consistenza	Superficie Catastale	Rendita	Indirizzo Dati derivanti da	Dati ulteriori
1		5	577	1			C/1	6	227 m ²	Totale: 222 m ²	Euro 3.763,27	VIA GIAN LORENZO BERNINI n. 2 piano: T; Variazione del 09/11/2015 - Inserimento in visura dei dati di superficie.	

Intestazione degli immobili indicati al n. 3

N.	DATI ANAGRAFICI	CODICE FISCALE	DIRITTI E ONERI REALI
1			(1) Proprietà per 1000/1000

4. Unità Immobiliari site nel Comune di LEGNAGO(Codice E512) - Catasto dei Fabbricati

N.	DATI IDENTIFICATIVI				DATI DI CLASSAMENTO							ALTRE INFORMAZIONI	
	Sezione Urbana	Foglio	Particella	Sub	Zona Cens.	Micro Zona	Categoria	Classe	Consistenza	Superficie Catastale	Rendita	Indirizzo Dati derivanti da	Dati ulteriori
1		5	577	17			C/6	6	17 m ²	Totale: 17 m ²	Euro 74,63	VIA GIAN LORENZO BERNINI piano: S1; Variazione del 09/11/2015 - Inserimento in visura dei dati di superficie.	

Visura per soggetto

Situazione degli atti informatizzati al 23/01/2019

Intestazione degli immobili indicati al n. 4

N.	DATI ANAGRAFICI	CODICE FISCALE	DIRITTI E ONERI REALI
1			(1) Proprieta` per 1000/1000

Totale Generale: vani 55,5 m² 471 Rendita: Euro 21.429,50

Unità immobiliari n. 15

Tributi erariali: Euro 1,80

Visura telematica

* Codice Fiscale Validato in Anagrafe Tributaria

** Si intendono escluse le "superfici di balconi, terrazzi e aree scoperte pertinenziali e accessorie, comunicanti o non comunicanti"
(cfr. Provvedimento del Direttore dell'Agenzia delle Entrate 29 marzo 2013).

Elenco Immobili
Situazione degli atti informatizzati al 13/05/2019
Dati della richiesta

Catasto: FABBRICATI

Comune: LEGNAGO (E512) (VR)

Foglio: 5

Particella: 577

Elenco Unità Immobiliari Individuate											
N.	Foglio	Particella	Sub	Z.C.	Categoria	Classe	Consistenza	Partita	Rendita(Euro)	Rendita(Lire)	Indirizzo
1	5	577	1		C/1	6	227 mq		3.763,27	7.286.700	VIA GIAN LORENZO BERNINI, 2 Piano T
2	5	577	3		A/2	3	6,5 vani		637,82	1.235.000	VIA SANT'EUROSIA, Piano 2-5
3	5	577	5		A/2	2	6 vani		495,80	960.000	VIA SANT'EUROSIA, Piano 2-5
4	5	577	6		A/2	2	4 vani		330,53	640.000	VIA GUIDO ROSSA, Piano S1 - 2-5
5	5	577	7		A/2	3	6,5 vani		637,82	1.235.000	VIA GIAN LORENZO BERNINI, Piano 3
6	5	577	8		A/2	2	6 vani		495,80	960.000	VIA SANT'EUROSIA, Piano 3-5
7	5	577	9		A/2	2	5,5 vani		454,48	880.000	VIA SANT'EUROSIA, Piano 3
8	5	577	10		A/2	2	3,5 vani		289,22	560.000	VIA SANT'EUROSIA, Piano 3-5
9	5	577	11		A/2	3	6,5 vani		637,82	1.235.000	VIA SANT'EUROSIA, Piano 4-5
10	5	577	12		A/2	2	5,5 vani		454,48	880.000	VIA SANT'EUROSIA, Piano 4
11	5	577	13		A/2	2	5,5 vani		454,48	880.000	VIA SANT'EUROSIA, Piano 4
12	5	577	14		A/2	2	3 vani		247,90	480.000	VIA SANT'EUROSIA, Piano 4
13	5	577	15		C/6	6	14 mq		61,46	119.000	VIA GIAN LORENZO BERNINI, Piano S1
14	5	577	16		C/6	6	18 mq		79,02	153.000	VIA GUIDO ROSSA, Piano S1
15	5	577	17		C/6	6	17 mq		74,63	144.500	VIA GIAN LORENZO BERNINI, Piano S1
16	5	577	18		C/6	6	18 mq		79,02	153.000	VIA GUIDO ROSSA, Piano S1
17	5	577	19		C/6	6	14 mq		61,46	119.000	VIA GUIDO ROSSA, Piano S1
18	5	577	20		C/6	6	13 mq		57,07	110.500	VIA GUIDO ROSSA, Piano S1
19	5	577	21		C/6	6	13 mq		57,07	110.500	VIA GUIDO ROSSA, Piano S1
20	5	577	22		C/6	6	13 mq		57,07	110.500	VIA GUIDO ROSSA, Piano S1
21	5	577	23		C/6	6	15 mq		65,85	127.500	VIA GUIDO ROSSA, Piano S1
22	5	577	24		C/6	6	15 mq		65,85	127.500	VIA GUIDO ROSSA, Piano S1
23	5	577	25		C/6	6	13 mq		57,07	110.500	VIA GUIDO ROSSA, Piano S1
24	5	577	26		C/6	6	13 mq		57,07	110.500	VIA GUIDO ROSSA, Piano S1
25	5	577	27		C/6	6	13 mq		57,07	110.500	VIA GUIDO ROSSA, Piano S1
26	5	577	28		C/6	6	15 mq		65,85	127.500	VIA GUIDO ROSSA, Piano S1
27	5	577	30		C/2	1	14 mq		15,18	29.400	VIA SANT'EUROSIA, Piano 5
28	5	577	32		C/2	1	26 mq		28,20	54.600	VIA SANT'EUROSIA, Piano 5
29	5	577	38		C/2	1	13 mq		14,10	27.300	VIA SANT'EUROSIA, Piano 5
30	5	577	40		A/2	3	4,5 vani		441,57	855.000	VIA SANT'EUROSIA, SNC Piano 1

Situazione degli atti informatizzati al 13/05/2019

Elenco Unità Immobiliari Individuate											
N.	Foglio	Particella	Sub	Z.C.	Categoria	Classe	Consistenza	Partita	Rendita(Euro)	Rendita(Lire)	Indirizzo
31	5	577	41		A/2	3	3 vani		294,38	570.000	VIA SANT'EUROSIA, SNC Piano 1
32	5	577	42		C/2	2	21 mq		27,11	52.500	VIA SANT'EUROSIA, SNC Piano 4
33	5	577	43		A/2	3	5,5 vani		539,70	1.045.000	VIA SANT'EUROSIA, 19 Piano 1

Unità immobiliari n. 33 Tributi erariali: Euro 3,60

Visura telematica

MODULARIO
F. - Cat. S. T. - 315



MINISTERO DELLE FINANZE

DIREZIONE GENERALE DEL CATASTO E DEI SERVIZI TECNICI ERARIALI

NUOVO CATASTO EDILIZIO URBANO

(R. DECRETO-LEGGE 13 APRILE 1939, N. 632)

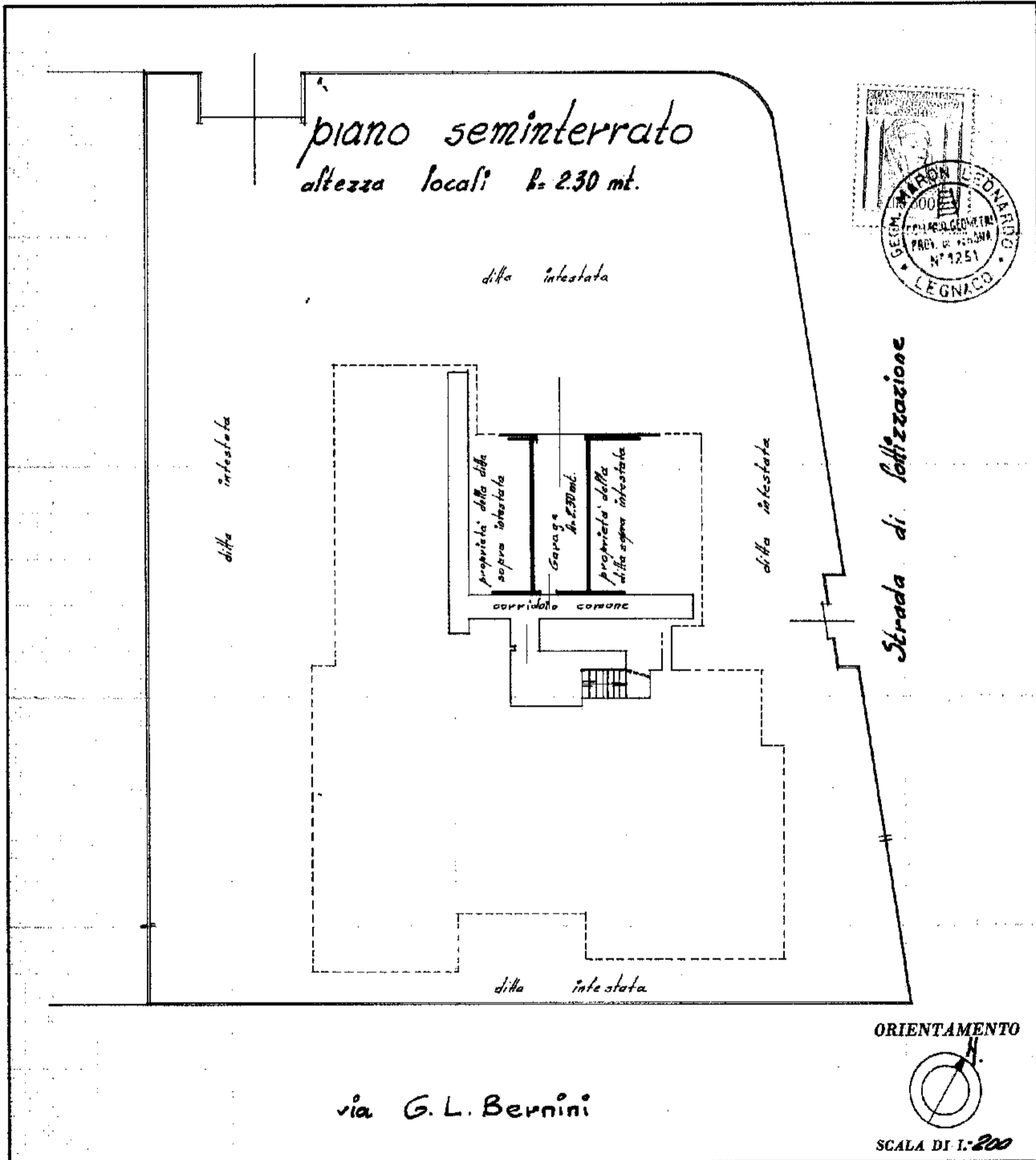
MOD. B (Nuovo Catasto Edilizio Urbano)

Lire
50

Planimetria dell'immobile situato nel Comune di Legnago Via G. L. Bernini

Ditta [redacted]


Allegata alla dichiarazione presentata all'Ufficio Tecnico Erariale di Verona




SPAZIO RISERVATO PER LE ANNOTAZIONI D'UFFICIO

DATA	30 APR. 1980	Off. sub. [redacted]
PROT. N°	436	

Compilata dal Geometra
Leonardo MARON
Iscritto all'Albo dei Geometri
della Provincia di Verona
DATA 6 - Aprile - 1980
Firma: [Signature]

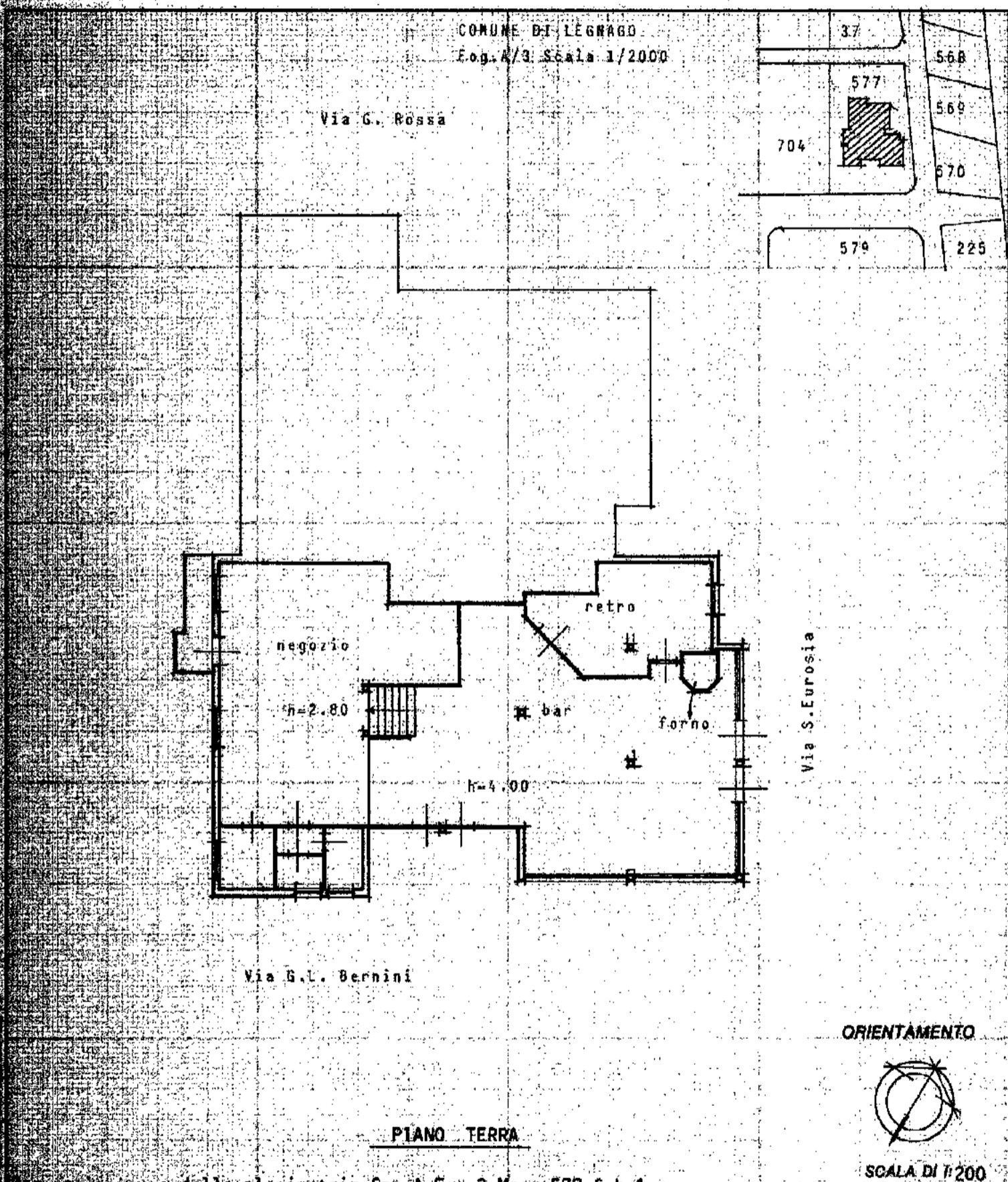



MINISTERO DELLE FINANZE
DIREZIONE GENERALE DEL CATASTO E DEI SS.TT.EE.
CATASTO EDILIZIO URBANO (RDL 13-4-1939, n. 652)

MOD. 88 (CEU)
LIRE 250


Planimetria di u.i.u. in Comune di LEGNAGO via BERNINI civ.

COMUNE DI LEGNAGO
 Fog. A/3 Scala 1/2000




Via G.L. Bernini

PIANO TERRA

ORIENTAMENTO

 SCALA DI 1/200

Per variazione della planimetria Sez.A Fog.3 Mapp.577 Sub.1

Dichiarazione di N.C. <input type="checkbox"/> Denuncia di variazione <input checked="" type="checkbox"/>	Compilata dal <u>Geometra</u> (Titolo, cognome e nome) GIULIANI MARIO	RISERVATO ALL'UFFICIO 
Identificativi catastali F. <u>A/3</u> n. <u>577</u> sub. <u>1</u>	Iscritto all'albo de <u>Geometri</u> della provincia di <u>Verona</u> n. <u>853</u> data <u>19.04.1991</u> Firma <i>[Signature]</i>	

mapa 01

Catasto dei Fabbricati - Situazione al 14/05/2019 - Comune di LEGNAGO (E512) - < Foglio: 5 - Particella: 577 - Subalterno: 1 >
VIA GIAN LORENZO BERNINI n. 2 piano: T;