Metsäkeskus

Muistio
10.9.2024

Raakut metsänkäyttöilmoitusmenettelyssä

Tässä analyysissä tarkasteltavana ovat ne alueet, joilta ELY-keskus on katsonut tarpeelliseksi ottaa vastaan metsänkäyttöilmoitukset, koska katsoo niillä tapahtuvalla metsänkäsittelyllä voivan olla vaikutusta raakkujen elinympäristön tilaan. ELY-keskukset ovat määritelleet kyseisen alueen Lappia ja Pirkanmaata lukuun ottamatta 50 metriä leveäksi alueeksi virtaveden molemmin puolin (yhteensä 100 metriä), niissä virtavesissä, joissa raakku esiintyy. Alue kattaa laajemman osuuden virtaveden pituudesta, kuin missä raakkuja varsinaisesti esiintyy, ml. yksittäisten esiintymien väliset osuudet joessa tai purossa. Muista ELY-keskuksista poiketen Pirkanmaan ELY-keskus on pyytänyt toimittamaan metsäkäyttöilmoitukset 50 metrin puskuria laajemmalta esiintymän lähivaluma-alueelta ja Lapin ELY-keskuksen alueella rajaukset sisältävät jonkin verran varsinaisiin virtavesiin liittyvien järvien ja lampien ranta-alueita 50 metrin puskurilla.

Aineisto sisältää uusimmat vuodelta 2024 olevat raakkuhavainnot, jotka Metsähallituksen luontopalvelut on toimittanut syyskuussa 2024 Metsäkeskukselle puskurien muodostamista varten ja jotka Metsäkeskus on toimitettu edelleen ELY-keskuksille kommentoitavaksi ja hyväksyttäväksi. Tässä analysoidun alueen kokonaispinta-ala on yhteensä 17922 ha ja 1715 kiinteistöä, ja se sisältää myös kaikki raakkualueiden sisällä olevat vesialueet (Kuva 1, luokka Vesialue). Pinta-ala jakaantuu maakunnittain seuraavasti:

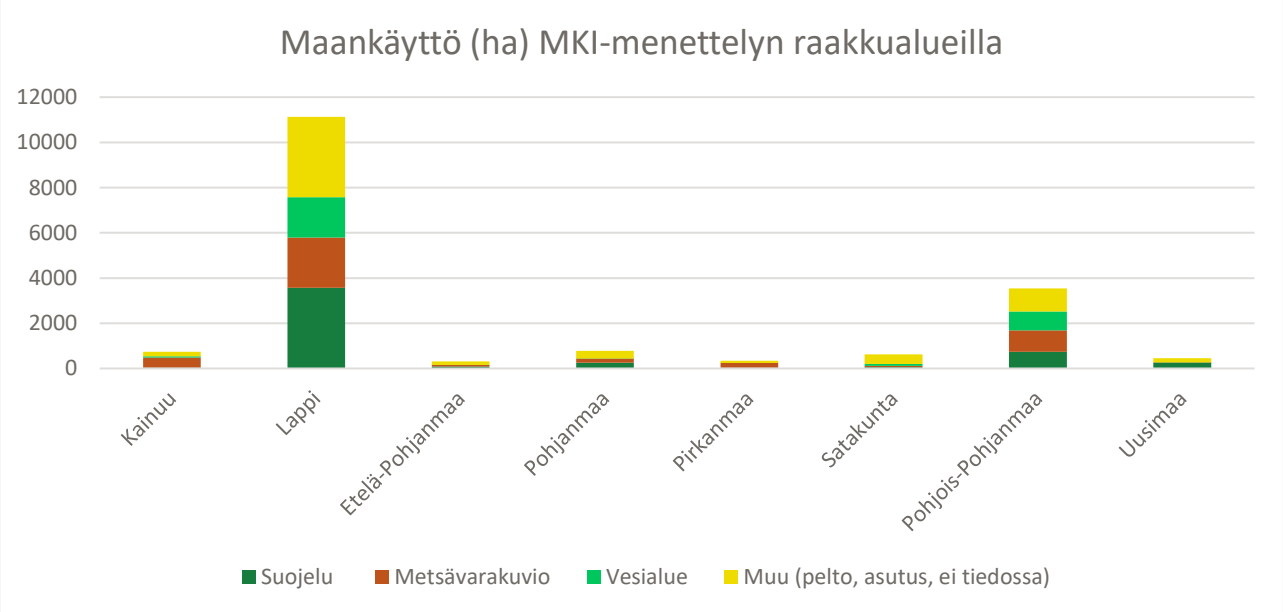

Kuva 1. Maankäytön jakaantuminen metsänkäyttöilmoitusmenettelyn piirissä olevilla raakkualueilla. Analyysissä on huomioitu vähintään 0.5 ha kiinteistöt. Luokkaan Muu sisältyy myös valtion ja yhtiön omistamaa aluetta erityisesti Pohjois-Suomessa, joista metsäkeskuksella ei ole tallennettua tietoa tietokannassaan. Metsävarakuvio -luokka edustaa metsätalouskäytössä olevaa pinta-alaa, johon ei kohdistu käytön rajoitteita. Tieto on kattavaa yksityismaiden osalta. Suojelu -luokkaan sisältyvät luonnonsuojelulailla perustetut suojelualueet sekä metsälain (10 §) perusteella suojellut pienialaiset pienvesien lähialueet

Metsäkeskus

Muistio
10.9.2024

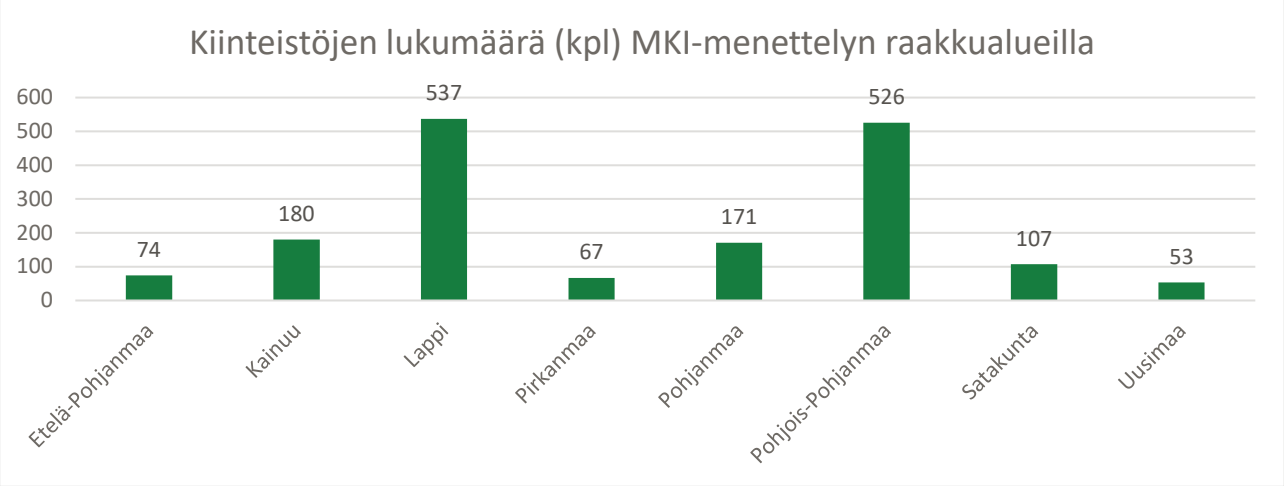

Kuva 2. Kiinteistöjen määrä metsänkäyttöilmoitusmenettelyn piirissä olevilla raakkualueilla. Analyysissä on huomioitu vähintään 0.5 ha kiinteistöt.

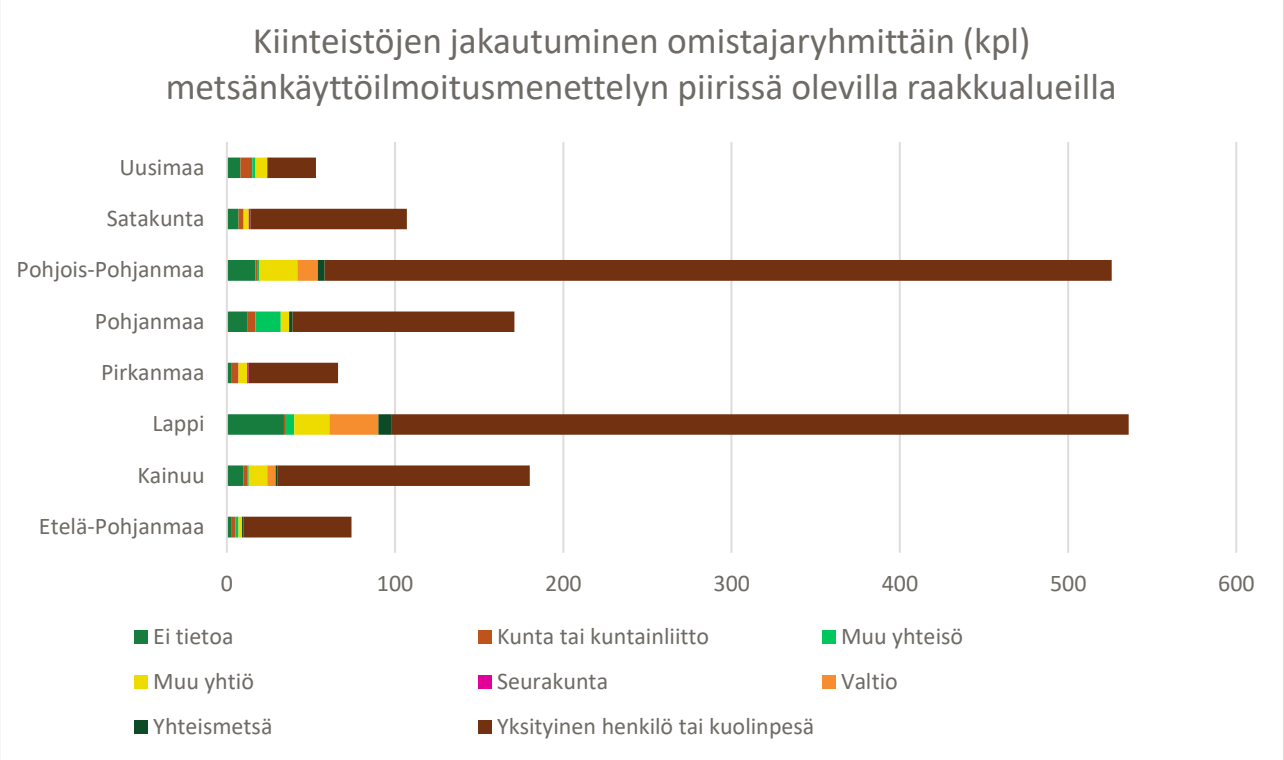

Kuva 3. Kiinteistöjen pääomistajaryhmät metsänkäyttöilmoitusmenettelyn piirissä olevilla raakkualueilla. Analyysissä on huomioitu vähintään 0.5 ha kiinteistöt.

Etelä- ja Keski-Suomessa kiinteistöt sijaitsevat muutaman tunnetun virtaveden varrella, jossa on paljon yksityisomistuksessa olevia kiinteistöjä. Yksityisomistuksessa olevien kiinteistöjen määrä aineistossa on suhteellisesti suurin myös Kainuussa, Pohjois-Pohjanmaalla ja Lapissa, vaikka näissä maakunnissa valtio omistaakin merkittävän osuuden tarkasteluun kuuluvien alueiden pinta-alasta. Tämä johtuu siitä, että raakun esiintymiä sisältäviä virtavesiä on yhteensä huomattava määrä ja näiden virtavesien varsilla on myös yksityisomisteisia pienehköjä kiinteistöjä.