

PIANO TERRA  
H. 3,00 mt

Via dei Mille

Cortile comune

aul.

Vano scala  
comune

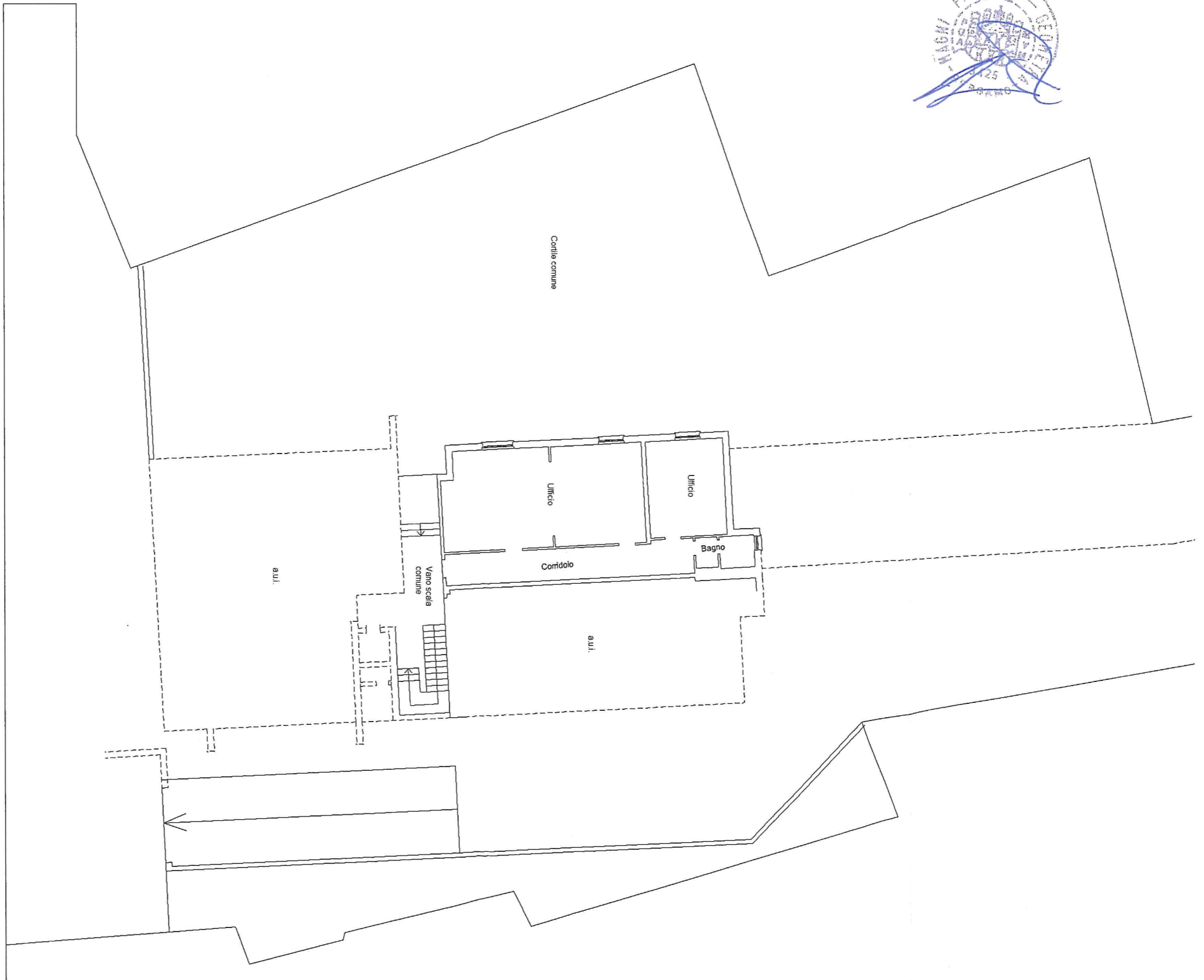
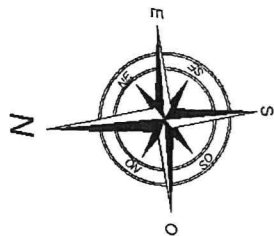
Ufficio

Ufficio

Bagno

Corridoio

aul.



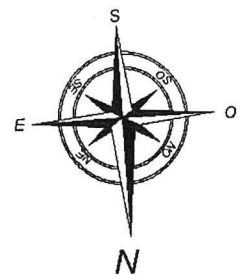

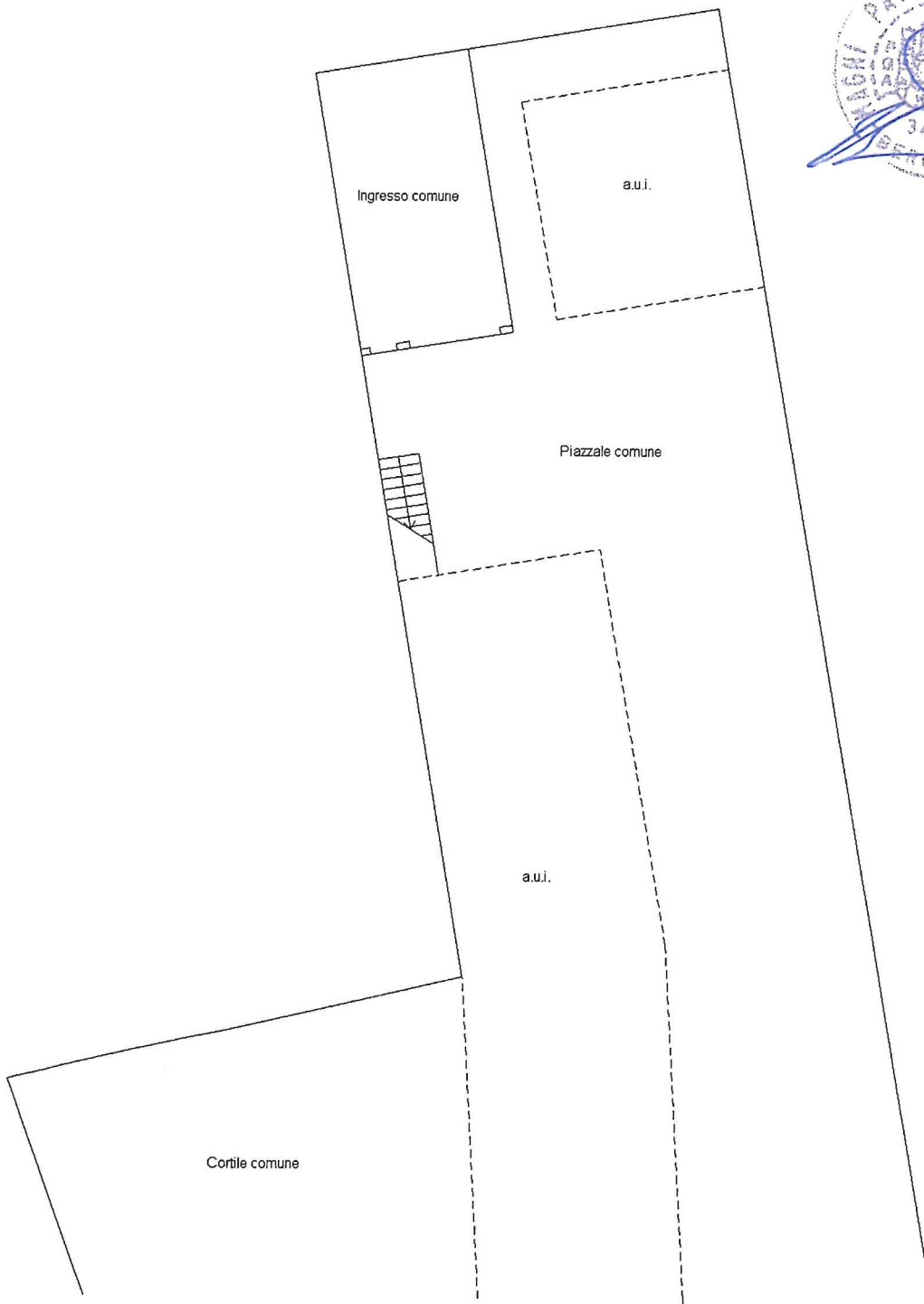
**Agenzia delle Entrate**  
**CATASTO FABBRICATI**  
Ufficio Provinciale di  
Bergamo

Dichiarazione protocollo n. \_\_\_\_\_ del \_\_\_\_\_  
Planimetria di u.i.u. in Comune di Ponte San Pietro  
Via Dei Mille \_\_\_\_\_ civ. 10

Identificativi Catastali:  
Sezione: PO  
Foglio: 6  
Particella: 897  
Subalterno: 3

Compilata da:  
Magni Patrizio  
Iscritto all'albo:  
Geometri  
Prov. Bergamo N. 03425

cheda n. 2 Scala 1:200



PIANO TERRA