

VINT-I-CINQUENA CAMINADA

Iniciem la caminada al costat de la residència La Vall, a la plaça del Mur de Sant Llorenç de Morunys. Deixem el poble pel Passeig de Cap de Balç que ens porta cap a la zona escolar. Travessem el torrent de Les Salines i ens enfilem cap el Serrat de La Torreta, que travessem i per la vessant solana anem perdent altura per un bonic corriol que baixa pel mig del bosc de La Torreta fins arribar al fons de la vall secundària de Les Valls. En aquest indret ja fa molts anys s'hi extreia grava. Creuem aquesta vall i per una pista de desem-boscar arribem al camí del Santuari de Lord.

PRIMER CONTROL

Estem a l'inici del camí del Roc Foradat que deixem a la nostra dreta. Seguim per la pista asfaltada, creuem un curt túnel i, a la sortida, ens enfilem, a l'esquerra, per una costeruda pista de terra que es dirigeix al coll de la Sobirana. Abans d'arribar-hi, trobem un pal indicador. És l'inici del camí del Tossal del Santuari. En aquest punt abandonem la pista i seguim per un corriol que primer planeja i més endavant puja i baixa per superar un relleu rocós. S'inicia la pujada al cap de la cinglera amb molt bones panoràmiques sobre Sant Llorenç de Morunys i les serres del Port del Comte i del Verd. A mitja pujada del Tossal deixem el camí que hi puja i seguim un corriol que pel mig d'un planell ple de farigoles aviat comença a perdre altura en mig d'un terreny bàsicament de roca conglomerada i amb una vegetació d'alzines. Aviat entronquem de nou amb el camí que baixa del Tossal del Santuari, que seguim en baixada fins arribar al camí asfaltat que mena al santuari de Lord. El seguim fins el Collet del Santuari i iniciem la pujada pel Grau de Lord, molt ben condicionat i que fa de bon pujar. Gaudint de les àmplies panoràmiques aviat arribem a dalt la mola on trobarem les edificacions del Santuari de Lord, amb l'església i la casa del santuari on hi viu una petita comunitat catòlica contemplativa formada per sacerdots, laics i laiques. Són "monjos diocesans", que es regeixen per la Regla de St. Benet, no depenen de cap orde religiós i estan sota la jurisdicció del Bisbe de Solsona.

Un cop visitat el santuari iniciem la baixada de la mola pel mig de camps, alguns conreus. A l'arribar al final del pla trobarem les runes, només en queda un munt de rocs, de la capella dedicada a Sant Jaume i en aquest punt comença el Grau de Sallord o de Sant Jaume. És un grau secundari però de gran bellesa i amb unes panoràmiques sobre l'embassament de la Llosa del Cavall dignes de significar. A mitja baixada trobarem un cartell indicador que ens senyala la possibilitat de visitar el nou mirador Josep Cases, que hem condicionat amb motiu d'aquesta caminada en memòria del nostre company Josep Cases i Solé, traspasat l'any passat. Val la pena visitar-lo per la magnífica vista que s'hi contempla sobre l'embassament, les Cases de Posada i la Serra de Busa. Un cop al mirador, es pot allargar la visita a les properes balmes del Verger. Situats de nou al cartell indicador, seguim baixant pel camí del grau. Aviat trobem una cruïlla de camins. Seguim a la dreta les indicacions del cartell que assenyala Sallord. Aviat arribem a una pista forestal. La creuem i continuem baixant pel mig d'un bosc de pi roig i boixos. El camí surt davant la casa de Sallord.

SEGON CONTROL

Sallord és un mas situat al peu de les altes cingleres de la Mola de Lord per la seva vessant sud-est. Des de la casa es contempla una bona panoràmica de la Serra de Busa, els plans de Les Cases, amb l'ermita de Santa Eulàlia, i també de la presa de la Llosa del Cavall.

Un cop haguem recuperat forces amb l'esmorzar, continuem caminant per una còmoda pista. Passem pel costat de la font de Sallord i, més endavant, per uns grans camps de conreu. La pista, força planera, va vorejant la Mola de Lord per la seva vessant occidental. A la nostra esquerra ens queda enfonsada la Rasa de Torruella.

Al final de la pista i a la dreta ens queden les runes de La Caseta, un humil mas que ja fa molts anys fou abandonat. Hi podeu fer una visita.

TERCER CONTROL

Travessem la petita rasa que baixa del Collet del Santuari i tot seguit iniciem la pujada pel camí de La Caseta, que hem recuperat amb motiu d'aquesta caminada. Es tracta d'un bon camí que puja pel Serrat del Castell i que guanya alçada progressivament amb unes marrades molt ben enginyades. Finalment arribem a l'antic camí que anava al santuari de Lord i que va desaparèixer quan es va construir la pista d'accés. De tota manera es pot contemplar l'amplada i condicionament que tenia. El creuem i pocs metres més amunt enllacem amb la pista asfaltada actual. La seguim cap a l'esquerra tot contemplant boniques panoràmiques del Serrat de Sòvol i la baga del Fornó. Passem per l'indret de la Vella que Fila, tornem a creuar el túnel i aviat arribem al paratge on hi ha la bella ermita de Sant Serni del Grau, dita també de Vilamantells.

QUART CONTROL

És una ermita romànica del segle XI o XII que pertany al veïnat de Vilamantells (municipi de Guixers). Està situada a 1.045 m d'altitud en un petit planell. L'ermita (5,60 x 11,50 m) és d'una sola nau rectangular capçada a llevant per un absis semicircular que ha estat sobrealtat fins al nivell de la teulada de la nau que és a dos vessants. La teulada que cobreix l'absis s'uneix directament a la de la nau rectangular. Dament el sobrealtament de l'absis s'hi han col·locat les pedres trapezoïdals amb bisell de l'antiga cornisa. Un cop visitada seguim pel camí ral de Solsona a Sant Llorenç que baixa pel costat de l'ermita fins trobar uns camps, creuar el Torrent de les Salines i entrar a la zona residencial dels Emprius. Seguint diferents carrers anirem perdent altura fins arribar de nou a la Plaça del Mur de Sant Llorenç de Morunys.

CINQUÈ CONTROL

Haureu fet una mica més de tretze quilòmetres. Nosaltres ho hem fet amb unes tres hores i 20 minuts. Esperem que la caminada sigui del vostre grat i que us emporteu un bon record d'aquests racons tan bonics de la nostra vall.


Que tingueu bona Pasqua!!

25a CAMINADA POPULAR Vall de Lord

Dissabte, 15 d'abril de 2017

Sortida: Plaça del Mur de Sant Llorenç de Morunys

Hora: de 8 a 9 del matí



Sant Llorenç · La Torreta · Tossal del Santuari ·
Santuari de Lord · Sallord · La Caseta · Sant Serni
del Grau · Sant Llorenç

Inscripcions:

*Divendres 14, a l'Oficina de Turisme de la Vall de Lord, de 5 a 8 de la tarda

*Dissabte 15, al lloc de la sortida a partir de 2/4 de 8

Preu: 8 euros

Km aproximats: 13,35

Organitza:

A. E. JA ARRIBAREM - CLUB

www.jaarribaremclub.com



25 ANYS DE LA CAMINADA

Tot va començar el 10 d'abril de 1993 quan un reduït grup de 173 persones van posar confiança en una activitat excursionista que proposava recórrer els diferents paratges de la Vall de Lord.

D'això ja fa 25 anys. Durant aquest temps hem recorregut junts molts quilòmetres de camins, molts d'ells recuperats de l'oblit. Hem begut aigua de fonts que estaven perdudes. Per molts ha estat l'oportunitat de conèixer paratges de la nostra vall del tot desconeguts i sorprenents.

Amb els anys, a poc a poc, pas a pas, la Caminada de la Vall de Lord ha anat agafant volada i comença a ser coneguda dins del calendari de caminades de Catalunya.

I tot això ha estat gràcies a un gran nombre de persones i també institucions que ens donen suport en la preparació prèvia, en els proveïments i, sobretot, el mateix dia de la caminada amb un important desplegament humà del tot voluntari que fa que un important nombre de participants puguin gaudir cada Dissabte Sant d'uns paratges naturals de gran bellesa.

El pas del temps inexorablement comporta també que alguns companys malauradament es quedin pel camí. D'aquests en podríem anomenar uns quants però volem destacar el nostre company Josep Cases i Solé, membre de la junta del Ja Arribarem-Club des del primer dia, que l'any passat ens va deixar. Volem deixar palès el nostre sincer record i amistat. Moltes gràcies a tots els que d'una forma o altra heu fet possible que la Caminada hagi arribat als 25 anys!!

Han col·laborat



Ajuntament de Sant Llorenç de Morunys



Ajuntament de La Coma i La Pedra



Ajuntament de Guixers



Diputació de Lleida


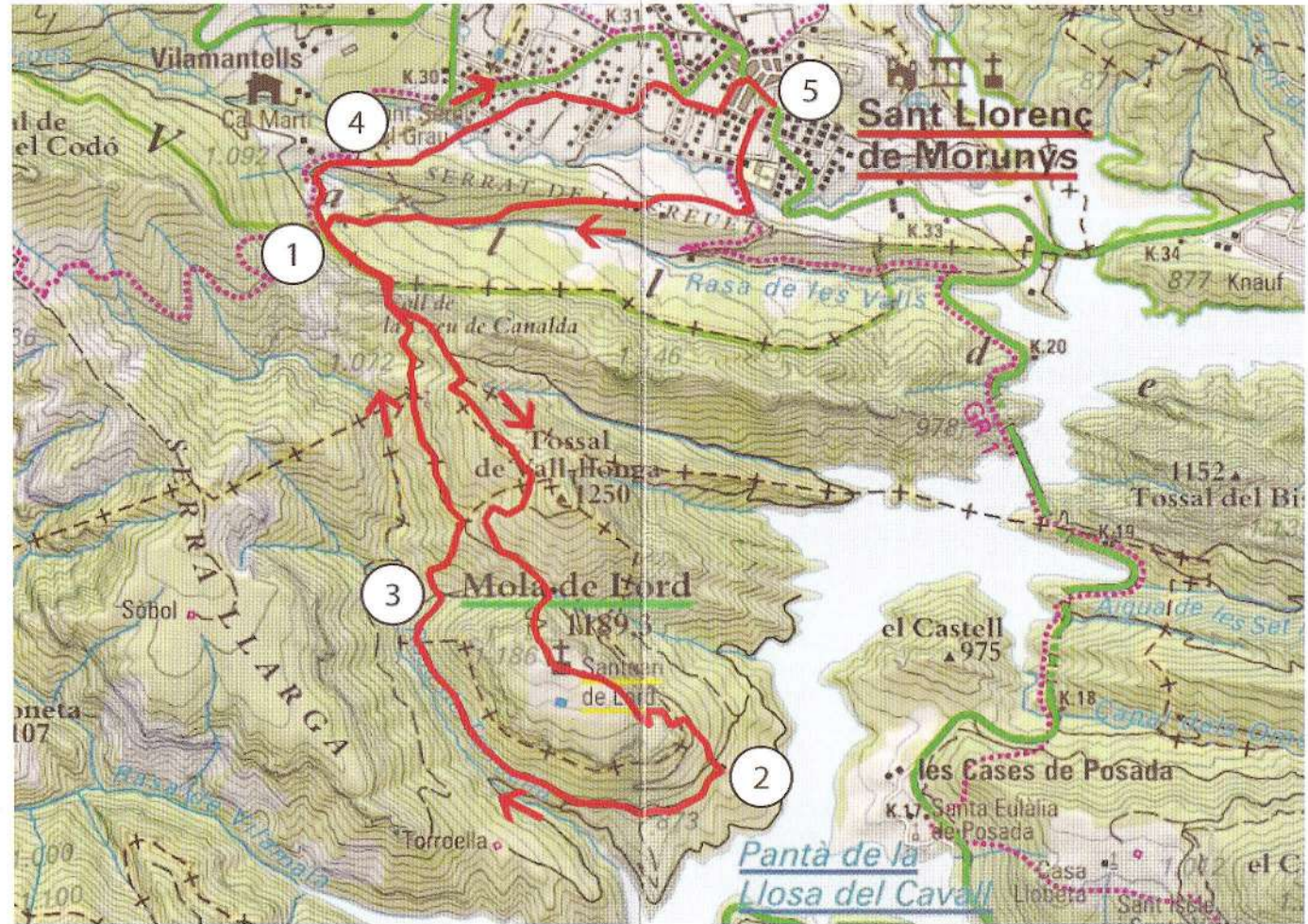


VALL DE LORD NATURALMENT



PROTECCIÓ CIVIL
REMER - BERGUEDÀ

Impremta Figueras - Paper ecològic



DISTÀNCIA I TEMPS PREVIST ENTRE CONTROLS

	Distància	Temps	
Sortida-Control 1	2,5 km	30 min.	Camí del Santuari
Control 1-Control 2	4,3 km	90 min.	Sallord
Control 2-Control 3	1,8 km	25 min.	La Caseta
Control 3-Control 4	2,6 km	35 min.	Sant Serni del Grau
Control 4-Control 5	2,1 km	20 min.	Sant Llorenç (Plaça del Mur)
TOTAL RECORREGUT	13,35 km	3 h. i 20 min.	

ADVERTIMENTS:

1. El camí estarà marcat amb cintes i fletxes.
2. L'organització no es fa responsable dels accidents que es puguin produir en el recorregut d'aquesta caminada.
3. Si decidiu, pel motiu que sigui, abandonar la caminada, notifiqueu-ho al control més proper, al més aviat possible.
4. Les deixalles dipositeu-les a les bosses que trobareu a cada control.
5. Si us acompanya algun gos, porteu-lo lligat.
6. Hi haurà servei d'escombres que tancarà la caminada i recollirà els senyals.
7. Amb la finalitat de facilitar les tasques dels diferents controls l'hora màxima d'arribada serà a 2/4 de 3 de la tarda.