

Iniciem la caminada al conjunt del local social i de la piscina del poble de La Coma. De seguida ens enfilarem al nucli urbà d'aquest bonic poble. Passarem a tocar l'edifici de l'església parroquial dedicada a Sant Quirze i Santa Julita i per uns costeruts i estrets carrers descobrirem racons molt interessants de l'arquitectura de muntanya fins que trobarem el Camí Verd de la Vall de Lord que en aquest tram segueix paral·lel a la llera del nouvat riu Cardener. En aquest tram passem per dos edificis importants en èpoques anteriors com són el Molí de Baix i el Molí de Dalt. Aviat arribem a la plaça on hi ha la Font de l'Esquerrena, una de les de més anomada de la contrada, i seguint un plaicid camí, des d'on sentirem la remor de l'aigua acabada de broilar del subsoi, ens portarà fins a l'àrea recreativa de les Fonts del riu Cardener on podrem contemplar el naixement d'aquest riu.

Passem per una petita urbanització i per una bona pista que fa de bon camí anirem a buscar l'antic camí de Ca l'Andal. Aquest tram de camí, una mica costerut, deixa a l'esquerra i una mica amagades, les cases de Cal Voluntari i Cal Tuixen, aquesta darrera malauradament en runes. Les vistes sobre la vall de La Coma i sobre la Serra del Verd cada cop són més àmples. Després de passar pel costat de la modesta font de Ca l'Andal arribem a aquesta casa, rehabilitada fa poc i que és un autèntic balcó sobre la vall.

PRIMER CONTROL

Passem per davant de la casa i comencem a baixar per una ampla pista en direcció nord. A la nostra esquerra ens queden les terres que cauen de la vessant de llevant de la Serra del Port del Comte i davant nostre podem albirar el Veïnat de Muntanya de La Coma que és cap on ens dirigim. L'horitzó queda barrat per la collada de Coll de Port.

Deixem la pista després d'una pronunciada corba i iniciem l'antic camí que comunicava el veïnat de La Ciota, format per les cases de Ca l'Andal, Cal Cullrodó, Cal Sant i Cal Barnasca, amb el veïnat de la Muntanya de la Coma. Aquest camí es coneix com la Carretera de les Morretes. L'hem recuperat amb motiu d'aquesta caminada. Es tracta d'un camí que creua una terrera per sobre el Clot d'en Coma, un camp que en èpoques de pluges abundants es converteix en un petit llac. Mentre tresquem per aquest espectacular tram de camí podem albirar les cases de Cal Carneta, enfonsada a la nostra dreta, i les de Cal Poma i Cal Mall a les quals ens dirigim.

El camí baixa fins a una antiga gravera al peu de la rasa de Coma d'Acell i del Roc del Santuari i per una antiga pista arribem a Cal Poma, al costat de la carretera de Tuixen. La seguim uns metres i de seguida anem a buscar l'antic camí conegut amb el nom de la Reguera de Cal Poma que pel mig d'uns arrebaterais pollancres ens dirigeix cap a la casa de Cal Mall. Abans d'arribar-hi, trobarem, a l'esquerra del camí, una petita edificació on hi havia hagut una petita turbina per produir l'electricitat de la casa de Cal Mall per consumir propi aprofitant l'aigua de la seva font. Després de tornar a creuar la caretera i deixar aquesta casa a la nostra esquerra, entronquem amb el camí ral que coincideix amb el sender GR-7 i de seguida arribem al Coll de Les Eres.

SEGON CONTROL

Estem al veïnat de Muntanya de la Coma format per un conjunt de masos disseminats: Cal Custodi, Cal Gansola, Cal Carneta, Cal Poma, Cal Mall, Cal Reil, Cal Ribera, Cal Miquel, Cal Beb, Ca l'Arreplangant, Cal Totxo, Cal Campà, Cal Joan del Batlle, Cal Fera, Cal Minguell, Cal Terrorel, Cal Pere Marquès, Cal Quirze dels Pennals, la Foradada i Planès. Seguim caminant pel costat d'uns grans camps de conreu i aviat arribem a Ca l'Arreplangant, creuem la Rasa de Coll de Port, passem per sobre Cal Terrorel i creuem de nou la carretera al costat de la casa de Cal Pere Marquès. Comencem a pujar per la vessant oposada i ara tenim una bona panoràmica de la vessant est de la Serra del Port del Comte i podem observar, a vista d'ocell, el veïnat per on acabem de passar.

TERCER CONTROL

Travessem la Rasa de la Canaleta i per una antiga pista de desembosc arribem a l'indret de La Caramella. A dalt de la collada, si ens desviem uns metres del camí, podem gaudir d'una excel·lent panoràmica de tota la vall de La Coma i de la muntanya del Port del Comte. A partir de la collada el camí es converteix en un corriol que volta l'amagada clotada on hi ha la casa de Ca l'Esteyet, que ens queda enfonsada a la nostra dreta. Passada aquesta clotada el camí mena a un ample coll amb antics camps de conreu que es coneix com La Collada situat entre els cingles del Roig a l'esquerra i el cap del Coscollet a la dreta. De seguida entrem en un paisatge molt més humanitzat. Arribem a una pista asfaltada que es dirigeix a la propera casa de Cal Fité. Creuem aquesta pista i arribem a la casa dels Clois.

QUART CONTROL

Tornem a creuar la pista i seguim per l'antic camí, deixant a la dreta la casa de Cal Lleir i a l'esquerra, una mica més allunyada, la de Cal Quirze. En aquest tram el camí baixa fent diferents llagades fins a sortir al costat de la casa de Cal Boric on tornem a trobar la pista que ara seguim un tram fins arribar a la casa de Puñantell amb alguns tancats per al bestiar. A partir d'aquesta casa tornem a seguir el camí vell de La Coma que baixa per uns trams molt bonics amb deveses de roures i boscos de pins. El sender, després de deixar a la dreta les runes de Cal Pelegrí, va a buscar el Torrent dels Horts, un indret ja molt proper al nucli de La Coma i en què els veïns d'aquest poble encara conreen hortalisses a les seves feixes. El darrer tram de camí encara conserva trams empedrats i està força ben conservat. Passarem a tocar de l'edifici de l'Aigua de La Coma amb una font i, finalment, per sobre de la piscina municipal arribarem de nou al local social de La Coma.

CINQUE CONTROL

Haureu fet una mica més de dotze quilòmetres. Nosaltres ho hem fet en unes quatre hores. Esperem que la caminada us hagi satisfet i que us emporteu un bon record d'aquests racons tant bonics i poc coneguts de la nostra vall. Que tingueu bona Pasqua!

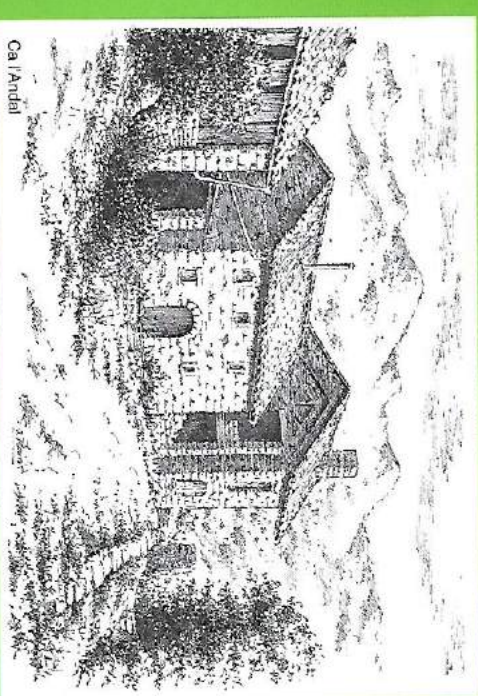
26a CAMINADA POPULAR

Vall de Lord

Dissabte, 31 de març de 2018

Sortida: Piscina de La Coma

Hora: de 8 a 9 del matí



Ca l'Andal

La Coma · Fonts del Cardener · Ca l'Andal · Cal Poma · Cal Pere Marquès · Cal Fité · La Coma

Inscripcions:

*Divendres 30, a l'Oficina de Turisme de la Vall de Lord, de 5 a 8 de la tarda

*Dissabte 31, al lloc de la sortida a partir de 2/4 de 8

Preu: 8 euros
Km aproximats: 12,7

Organitza:

A. E. JA ARIBAREM - CLUB
www.jaarribaremclub.com



SALUTACIÓ

Dissabte Sant, una altra Caminada que ens permetrà trepitjar i descobrir indrets i paratges de la Vall de Lord.

Aquesta vegada proposem caminar pel terme municipal de la Coma i la Pedra. Gaudirem d'un paisatge i d'unes dilatades vistes entre les serres del Verd i del Port del Comte. Ca l'Andal, el Veïnat de Muntanya de La Coma i Cal Fitè seran els punts de referència.

Volem manifestar el nostre agraïment ben sincer a tots els participants, col·laboradors, ajuntaments, entitats i propietaris que fan possible que "La Caminada" acabi sent un referent dins dels actes socials que es porten a terme a la nostra vall.

Hem procurat que sigui una "passejada per la Vall de Lord" apta per a tot tipus de caminants, així que animem-vos i us desitgem que tingueu una molt...

Bona caminada!

Han col·laborat



Ajuntament de Sant Llorenç de Morunys



Ajuntament de La Coma i La Pedra



Ajuntament de Guixers



VALL DE LORD



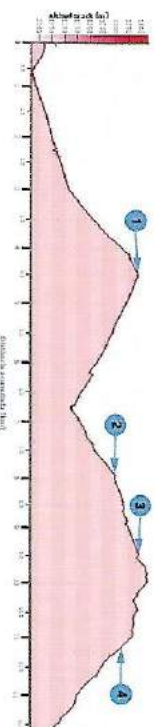
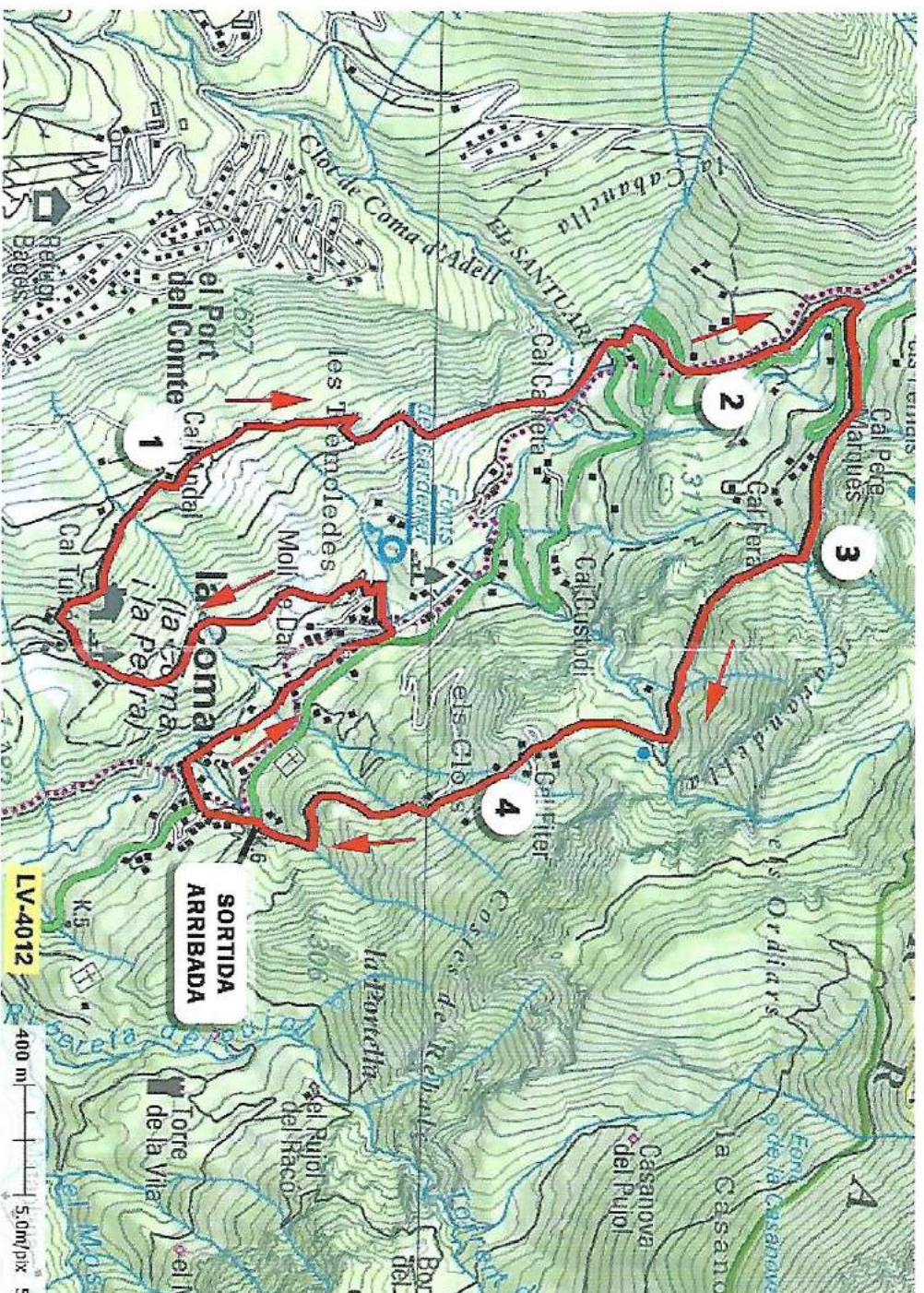
A.D.F. VALL DE LORD



PROTECCIÓ CIVIL



RÀNTER-BERCEDA



DISTÀNCIA I TEMPS PREVIST ENTRE CONTROLS

	Distància	Temps
Sortida-Control 1	4,5 km	75 min.
Control 1-Control 2	3,4 km	60 min.
Control 2-Control 3	1,6 km	20 min.
Control 3-Control 4	1,7 km	30 min.
Control 4-Control 5	1,5 km	30 min.
TOTAL RECORREGUT	12,7 km	3 h. i 35 min. Desnivell acumulat: 710 m.

ADVERTIMENTS:

1. El camí estarà marcat amb cintes i fitxes.
2. L'organització no es fa responsable dels accidents que es puguin produir en el recorregut d'aquesta caminada.
3. Si decidiu, pel motiu que sigui, abandonar la caminada, notifiqueu-ho al control més proper, al més aviat possible.
4. Les deixalles dipositeu-les a les bosses que trobareu a cada control.
5. Si us acompanya algun gos, porteu-lo lligat.
6. Hi haurà servei d'escombres que tancarà la caminada i recollirà els senyals.
7. Amb la finalitat de facilitar les tasques dels diferents controls l'hora màxima d'arribada serà a 2/4 de 3 de la tarda.