OBEC	OKRES	Č. j. 4162/61	Č. poř.
Bořetice	Kolín		

ČÍSLO PARCELY	NÁZEV TRATI	Přílohy	2 tab. střepů 1 náčrtek situace v terénu
	"Hradiště"	Kultura	slov.- hrad. halšt.
ČÍSLO MAPY		Druh nálezu	hradiště ?

Literatura
F.Beneš, Pam.arch.III,1859,330-331.
J.L.Píč, Pam.arch.XV,1892,372-373.
J.L.Píč, Archeol.výzkum ve stř.Čechách, Praha 1893,20-21.
J.L.Píč, Starožitnosti III/1,Praha 1909,363.
F.Dvořák, Pravěk Kolínska,Kolín 1936,110,111.
/Bibl.doplnil 23.I.62 J.Hrala/.

Uložení

Čís. inv.
Boř.61 - 1 až Boř.61 - 16

Dne 3. 8. 1961 upozornili návštěvníci expedice v Bylanech ss. Alois a Jiří Protivové z Bořetic č. 59, že na katastru obce Bořetice, okr. Kolín /p.Ratboř/ v trati "Hradiště" při cestě ze Suchdolu do Ratboře, se nachází objekt, který pokládají za hradiště. Z jedné strany probíhá, dle jejich popisu, kolem tohoto místa valovitý útvar a dvě, asi 100 m široké sníženiny - příkopy - ohraničují z dalších stran trojúhelníkovou plochu, v nejširším místě asi 400 m širokou, na níž zjistili v březnu t.r. při hluboké orbě množství střepů. Upozornili také na jedno místo v poli, kde se každoročně nachází suché místo, ačkoliv je polohou nižší než okolní terén.

Ss. Protivové přinesli na ukázku několik nalezených střepů převážně z doby hradištní a několik střepů halštatských a atypických.

Ke zprávě přikládáme jejich překreslený náčrtek terénní situace.

Zprávu podává
Moucháková

11. 8. 1961

Č. 4162/61

Náčrtek

Bořetice; okr. Kolín

trať „Hradiště"

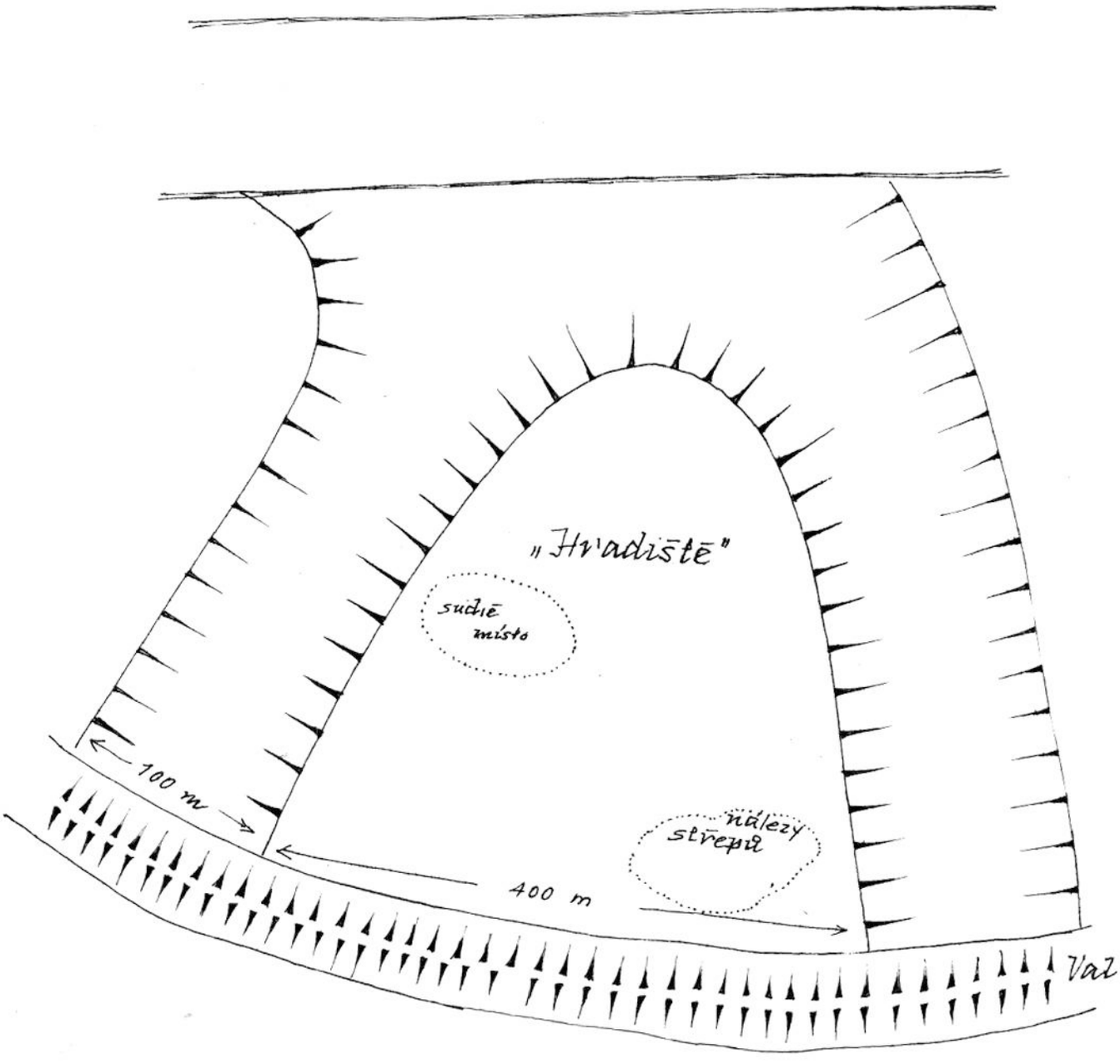

3.8.1961

Alois a Jiří Protivové

Čj. 7144/61

Bor. 61 - 10

Bořetice, okr. Kolín
trať Hradiště

Slovanská

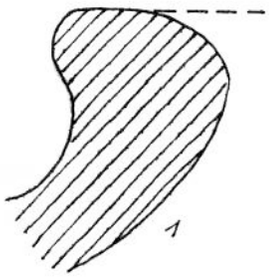

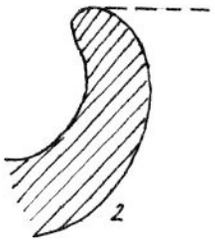

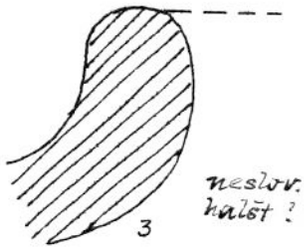

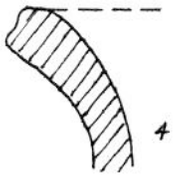

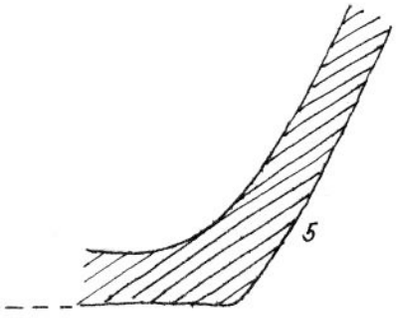

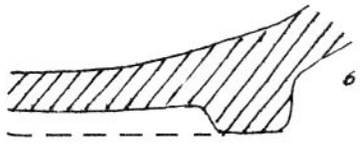

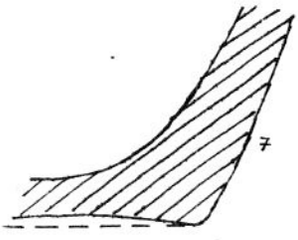

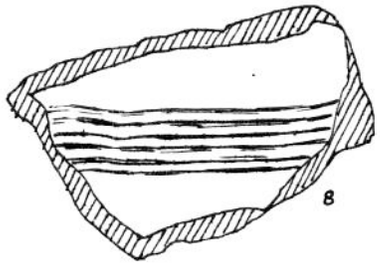

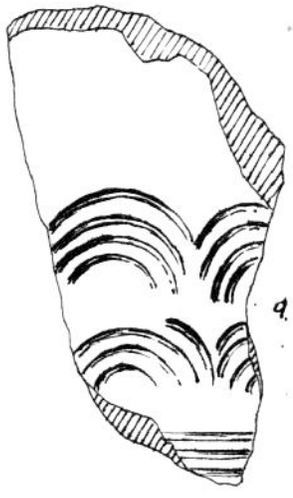

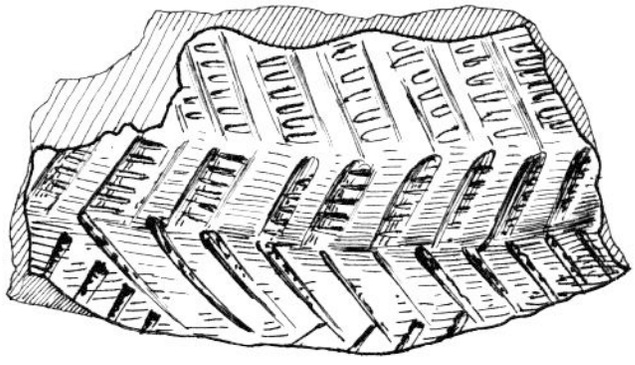

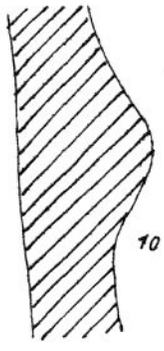

Čj. 4162/61

Bor. 61 – 12, 13

Bořetice, okr. Kolín "halštat
trať Hradiště

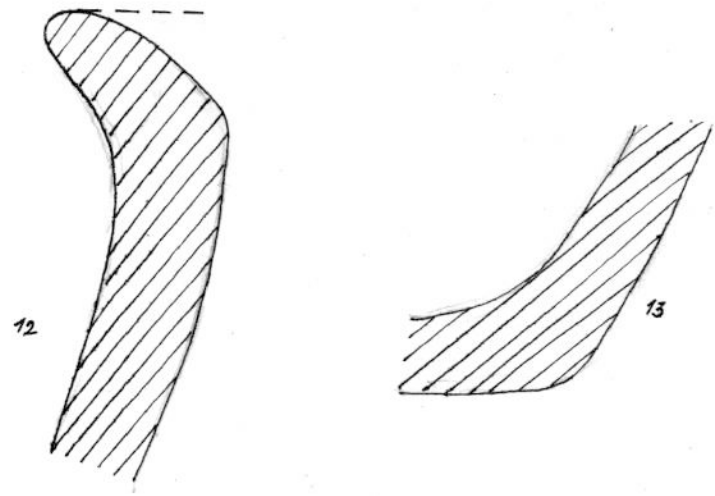

halšt.