



Resultaten geluidsmonitoring Neerbosscheweg

Geluidsbelasting Neerbosscheweg Lden inclusief aftrek artikel 110 Wgh


 = geluidsbelasting neemt met maximaal 1,5 dB toe


 = geluidsbelasting neemt met meer dan 1,5 dB toe

Naam	Omschrijving	Hoogte	Rekenresultaten Neerbosscheweg						Toe- of afname geluidsbelasting tov 2007				
			2007	2013	2014	2015	2016	2017	2013	2014	2015	2016	2017
001_A	Dorpsstraat 98	1,50	51,84	48,04	47,54	50,55	49,02	50,83	-3,80	-4,3	-1,29	-2,82	-1,01
001_B	Dorpsstraat 98	5,00	54,6	51,48	51,13	54,19	52,62	54,39	-3,12	-3,47	-0,41	-1,98	-0,21
001_C	Dorpsstraat 98	7,50	54,85	52,24	51,87	54,97	53,36	55,15	-2,61	-2,98	0,12	-1,49	0,3
002_A	Dorpsstraat 96	1,50	51,82	47,85	47,32	50,28	48,82	50,66	-3,97	-4,5	-1,54	-3	-1,16
002_B	Dorpsstraat 96	5,00	54,39	51,41	51,03	54,08	52,55	54,34	-2,98	-3,36	-0,31	-1,84	-0,05
002_C	Dorpsstraat 96	7,50	54,65	51,97	51,57	54,65	53,07	54,87	-2,68	-3,08	0	-1,58	0,22
003_A	Dorpsstraat 94	1,50	51,53	47,54	47	49,94	48,43	50,31	-3,99	-4,53	-1,59	-3,1	-1,22
003_B	Dorpsstraat 94	5,00	53,99	51,11	50,76	53,75	52,24	54,05	-2,88	-3,23	-0,24	-1,75	0,06
003_C	Dorpsstraat 94	7,50	54,24	51,69	51,26	54,31	52,74	54,55	-2,55	-2,98	0,07	-1,5	0,31
004_A	Dorpsstraat 92	1,50	50,68	48,09	47,54	50,51	49,01	50,98	-2,59	-3,14	-0,17	-1,67	0,3
004_B	Dorpsstraat 92	5,00	52,34	49,80	49,38	52,25	50,82	52,69	-2,54	-2,96	-0,09	-1,52	0,35
004_C	Dorpsstraat 92	7,50	52,77	49,37	49,04	51,65	50,4	52,15	-3,4	-3,73	-1,12	-2,37	-0,62
005_A	Dorpsstraat 104	1,50	45,89	43,76	43,3	46,38	44,96	46,69	-2,13	-2,59	0,49	-0,93	0,8
005_B	Dorpsstraat 104	5,00	47,86	46,77	46,03	48,99	47,61	49,29	-1,09	-1,83	1,13	-0,25	1,43
005_C	Dorpsstraat 104	7,50	49,51	47,54	47,28	49,89	48,74	50,28	-1,97	-2,23	0,38	-0,77	0,77
006_A	Dorpsstraat 108	1,50	47,42	45,60	44,7	47,57	46,31	48,17	-1,82	-2,72	0,15	-1,11	0,75
006_B	Dorpsstraat 108	5,00	49,16	47,68	46,83	49,68	48,33	50,17	-1,48	-2,33	0,52	-0,83	1,01
006_C	Dorpsstraat 108	7,50	49,96	47,25	46,78	49,38	48,2	49,83	-2,71	-3,18	-0,58	-1,76	-0,13
007_A	Dorpsstraat 116	1,50	46,07	42,77	41,34	43,41	42,57	44,05	-3,3	-4,73	-2,66	-3,5	-2,02
007_B	Dorpsstraat 116	5,00	47,41	45,03	43,94	46,16	45,3	46,74	-2,38	-3,47	-1,25	-2,11	-0,67
007_C	Dorpsstraat 116	7,50	47,78	44,44	43,53	45,76	44,88	46,1	-3,34	-4,25	-2,02	-2,9	-1,68
008_A	Dorpsstraat 77-79	1,50	45,51	42,70	41,68	44,6	43,53	45,1	-2,81	-3,83	-0,91	-1,98	-0,41
008_B	Dorpsstraat 77-79	5,00	46,93	43,79	42,96	45,82	44,78	46,27	-3,14	-3,97	-1,11	-2,15	-0,66
008_C	Dorpsstraat 77-79	7,50	47,2	44,54	43,72	46,57	45,44	47,02	-2,66	-3,48	-0,63	-1,76	-0,18
011_A	Dorpsstraat 53-59	1,50	49,73	46,78	46,13	48,86	47,54	49,52	-2,95	-3,6	-0,87	-2,19	-0,21
011_B	Dorpsstraat 53-59	5,00	51,25	48,70	47,95	50,64	49,46	51,31	-2,55	-3,3	-0,61	-1,79	0,06
011_C	Dorpsstraat 53-59	7,50	51,62	48,80	48,12	50,77	49,6	51,48	-2,82	-3,5	-0,85	-2,02	-0,14
012_A	Dorpsstraat 47-51	1,50	51,22	47,13	46,52	49,16	47,88	49,89	-4,09	-4,7	-2,06	-3,34	-1,33
012_B	Dorpsstraat 47-51	5,00	52,64	49,60	48,86	51,45	50,36	52,16	-3,04	-3,78	-1,19	-2,28	-0,48
012_B	Dorpsstraat 47-51	7,5	53,12	49,90	49,3	51,81	50,81	52,57	-3,22	-3,82	-1,31	-2,31	-0,55
013_A	Dorpsstraat 45	1,50	51,17	46,28	46,17	48,09	47,14	48,78	-4,89	-5	-3,08	-4,03	-2,39

Resultaten geluidsmonitoring Neerbosscheweg

Geluidsbelasting Neerbosscheweg Lden inclusief aftrek artikel 110 Wgh



 = geluidsbelasting neemt met maximaal 1,5 dB toe

 = geluidsbelasting neemt met meer dan 1,5 dB toe

Naam	Omschrijving	Hoogte	Rekenresultaten Neerbosscheweg						Toe- of afname geluidsbelasting tov 2007				
			2007	2013	2014	2015	2016	2017	2013	2014	2015	2016	2017
013_B	Dorpsstraat 45	5,00	52,46	49,34	49,05	51,03	50,4	51,78	-3,12	-3,41	-1,43	-2,06	-0,68
013_C	Dorpsstraat 45	7,50	52,96	50,25	50,02	51,87	51,44	52,71	-2,71	-2,94	-1,09	-1,52	-0,25
014_A	Pskovlaan 10	1,50	49,44	45,54	45,66	47,27	46,6	47,83	-3,9	-3,78	-2,17	-2,84	-1,61
014_B	Pskovlaan 10	5,00	50,74	48,39	48,21	49,83	49,45	50,48	-2,35	-2,53	-0,91	-1,29	-0,26
014_C	Pskovlaan 10	7,50	51,09	49,07	48,93	50,37	50,22	51,14	-2,02	-2,16	-0,72	-0,87	0,05
015_A	Pskovlaan 11-13	1,50	48,23	45,93	45,91	47,3	46,92	47,67	-2,3	-2,32	-0,93	-1,31	-0,56
015_B	Pskovlaan 11-13	5,00	49,53	48,20	47,95	49,34	49,17	49,84	-1,33	-1,58	-0,19	-0,36	0,31
015_C	Pskovlaan 11-13	7,50	49,85	48,70	48,48	49,79	49,74	50,35	-1,15	-1,37	-0,06	-0,11	0,5
016_A	Pskovlaan 5	1,50	46,96	46,23	45,83	47,02	46,74	47,24	-0,73	-1,13	0,06	-0,22	0,28
016_B	Pskovlaan 5	5,00	48,2	47,95	47,71	48,86	48,68	49,19	-0,25	-0,49	0,66	0,48	0,99
016_C	Pskovlaan 5	7,50	48,54	48,31	48,15	49,21	49,11	49,57	-0,23	-0,39	0,67	0,57	1,03
017_A	Pskovlaan 8	1,50	46,13	45,92	45,47	46,23	46,12	46,15	-0,21	-0,66	0,1	-0,01	0,02
017_B	Pskovlaan 8	5,00	47,29	47,58	47,58	48,31	48,26	48,42	0,29	0,29	1,02	0,97	1,13
017_C	Pskovlaan 8	7,50	47,52	47,91	47,98	48,64	48,65	48,76	0,39	0,46	1,12	1,13	1,24
018_A	Pskovlaan 3	1,50	42,7	41,67	41,16	42,77	42,71	43,12	-1,03	-1,54	0,07	0,01	0,42
018_B	Pskovlaan 3	5,00	44,49	45,12	44,42	46,32	45,91	46,66	0,63	-0,07	1,83	1,42	2,17
018_C	Pskovlaan 3	7,50	47,25	46,72	46,61	48,42	48,2	48,92	-0,53	-0,64	1,17	0,95	1,67
019_A	Pskovlaan 15	1,50	42,95	41,01	41	42,97	42,8	43,5	-1,94	-1,95	0,02	-0,15	0,55
019_B	Pskovlaan 15	5,00	44,44	44,90	44,18	46,05	45,98	46,78	0,46	-0,26	1,61	1,54	2,34
019_C	Pskovlaan 15	7,50	48,12	47,57	46,98	49,05	48,63	49,65	-0,55	-1,14	0,93	0,51	1,53
020_A	Pskovlaan 14	1,50	47,46	41,20	41,39	43,41	43,02	44,02	-6,26	-6,07	-4,05	-4,44	-3,44
020_B	Pskovlaan 14	5,00	48,7	45,32	45,02	47,01	46,92	47,72	-3,38	-3,68	-1,69	-1,78	-0,98
020_C	Pskovlaan 14	7,50	50,9	48,15	47,78	50	49,61	50,76	-2,75	-3,12	-0,9	-1,29	-0,14
021_A	Pskovlaan 4-6	1,50	40,44	43,26	43,28	43,31	43,24	42,56	2,82	2,84	2,87	2,8	2,12
021_B	Pskovlaan 4-6	5,00	42,86	45,10	45,12	45,5	45,21	45,04	2,24	2,26	2,64	2,35	2,18
021_C	Pskovlaan 4-6	7,50	43,81	45,17	44,79	44,61	44,57	43,77	1,36	0,98	0,8	0,76	-0,04
022_A	Vriendschapslaan 2-6	1,50	41,97	43,32	42,91	43,3	43,31	43,03	1,35	0,94	1,33	1,34	1,06
022_B	Vriendschapslaan 2-6	5,00	43,73	45,29	44,95	45,5	45,44	45,45	1,56	1,22	1,77	1,71	1,72
022_C	Vriendschapslaan 2-6	7,50	45,51	46,73	46,96	47,62	47,54	47,58	1,22	1,45	2,11	2,03	2,07
023_A	Masayalaan 13	1,50	43,17	43,12	42,5	43,39	43,59	43,43	-0,05	-0,67	0,22	0,42	0,26
023_B	Masayalaan 13	5,00	44,75	45,34	44,75	45,76	45,91	46,03	0,59	0	1,01	1,16	1,28

Resultaten geluidsmonitoring Neerbosscheweg


Geluidsbelasting Neerbosscheweg Lden inclusief aftrek artikel 110 Wgh


 = geluidsbelasting neemt met maximaal 1,5 dB toe
 = geluidsbelasting neemt met meer dan 1,5 dB toe

Naam	Omschrijving	Hoogte	Rekenresultaten Neerbosscheweg						Toe- of afname geluidsbelasting tov 2007				
			2007	2013	2014	2015	2016	2017	2013	2014	2015	2016	2017
023_C	Masayalaan 13	7,50	46,85	46,16	46	47,39	47,3	47,74	-0,69	-0,85	0,54	0,45	0,89
024_A	Masayalaan 15	1,50	45,16	46,08	45,75	46,19	46,23	45,86	0,92	0,59	1,03	1,07	0,7
024_B	Masayalaan 15	5,00	46,48	47,49	47,48	47,97	48	47,89	1,01	1	1,49	1,52	1,41
024_C	Masayalaan 15	7,50	46,87	47,90	47,94	48,44	48,47	48,4	1,03	1,07	1,57	1,6	1,53
025_A	Masayalaan 22-34	1,50	44,79	46,84	46,61	47,03	46,96	46,62	2,05	1,82	2,24	2,17	1,83
025_B	Masayalaan 22-34	5,00	45,91	47,63	47,72	48,16	48,1	47,93	1,72	1,81	2,25	2,19	2,02
025_C	Masayalaan 22-34	7,50	46,16	47,97	48,07	48,52	48,46	48,35	1,81	1,91	2,36	2,3	2,19
026_A	Pskovlaan 7-9	1,50	47,48	45,99	45,91	47,18	46,94	47,57	-1,49	-1,57	-0,3	-0,54	0,09
026_B	Pskovlaan 7-9	5,00	48,67	48,02	47,8	49,05	48,94	49,53	-0,65	-0,87	0,38	0,27	0,86
026_C	Pskovlaan 7-9	7,50	49,07	48,52	48,32	49,49	49,47	50,01	-0,55	-0,75	0,42	0,4	0,94
028_A	Nesdostraat 1-9	1,50	44,98	32,92	32,67	33,52	33,21	33,91	-12,06	-12,31	-11,46	-11,77	-11,07
028_B	Nesdostraat 1-9	5,00	46,36	35,68	35,09	36,13	36,16	36,82	-10,68	-11,27	-10,23	-10,2	-9,54
028_C	Nesdostraat 1-9	7,50	46,76	38,00	37,89	39,35	39,34	40,07	-8,76	-8,87	-7,41	-7,42	-6,69
029_A	J. Brinkhoffplantsoen 18-40	1,50	45,29	41,54	41,26	41,37	41,69	41,64	-3,75	-4,03	-3,92	-3,6	-3,65
029_B	J. Brinkhoffplantsoen 18-40	5,00	47,07	44,48	43,64	45,14	44,82	45,6	-2,59	-3,43	-1,93	-2,25	-1,47
029_C	J. Brinkhoffplantsoen 18-40	8,00	47,56	45,46	45	46,51	46,32	47,05	-2,1	-2,56	-1,05	-1,24	-0,51
029_D	J. Brinkhoffplantsoen 18-40	11,00	47,58	45,93	45,58	46,88	46,82	47,36	-1,65	-2	-0,7	-0,76	-0,22
029_E	J. Brinkhoffplantsoen 18-40	14,00	47,79	45,78	45,53	46,91	46,88	47,43	-2,01	-2,26	-0,88	-0,91	-0,36
030_A	R. Robinsonstraat 23	1,50	41,34	43,81	43,66	43,48	43,42	43,38	2,47	2,32	2,14	2,08	2,04
030_B	R. Robinsonstraat 23	5,00	44,52	46,49	45,45	46,7	46,18	46,99	1,97	0,93	2,18	1,66	2,47
030_C	R. Robinsonstraat 23	7,50	47,19	47,54	46,91	48,27	47,96	48,71	0,35	-0,28	1,08	0,77	1,52
031_A	Energieweg 91-93 school	1,50	50,09	37,68	37,36	39,05	38,7	40,02	-12,41	-12,73	-11,04	-11,39	-10,07
031_B	Energieweg 91-93 school	5,00	51,04	42,93	41,78	43,52	43,49	44,3	-8,11	-9,26	-7,52	-7,55	-6,74
032_A	Energieweg 91-93 school	1,50	46,18	40,26	39,94	41,58	41,11	42,35	-5,92	-6,24	-4,6	-5,07	-3,83
032_B	Energieweg 91-93 school	5,00	47,84	41,85	41,22	42,73	42,46	43,55	-5,99	-6,62	-5,11	-5,38	-4,29
033_A	Energieweg 91-93 school	1,50	49,58	47,38	47,41	49,45	49,45	50,28	-2,2	-2,17	-0,13	-0,13	0,7
033_B	Energieweg 91-93 school	5,00	50,16	49,75	49,26	51,3	51,53	52,06	-0,41	-0,9	1,14	1,37	1,9
034_A	Energieweg 91-93 school	1,50	48,62	46,43	45,95	48,43	48,13	49,17	-2,19	-2,67	-0,19	-0,49	0,55
034_B	Energieweg 91-93 school	5,00	49,34	47,73	46,96	49,48	49,29	50,1	-1,61	-2,38	0,14	-0,05	0,76
035_A	Energieweg 91-93 school	1,50	47,16	46,41	45,74	48,42	47,76	49,03	-0,75	-1,42	1,26	0,6	1,87
035_B	Energieweg 91-93 school	5,00	48,45	47,30	46,53	49,12	48,62	49,7	-1,15	-1,92	0,67	0,17	1,25

Resultaten geluidsmonitoring Neerbosscheweg

Geluidsbelasting Neerbosscheweg Lden inclusief aftrek artikel 110 Wgh


 = geluidsbelasting neemt met maximaal 1,5 dB toe


 = geluidsbelasting neemt met meer dan 1,5 dB toe

Naam	Omschrijving	Hoogte	Rekenresultaten Neerbosscheweg						Toe- of afname geluidsbelasting tov 2007				
			2007	2013	2014	2015	2016	2017	2013	2014	2015	2016	2017
036_A	Energieweg 91-93 school	1,50	43,32	44,15	43,2	45,95	45,37	46,37	0,83	-0,12	2,63	2,05	3,05
036_B	Energieweg 91-93 school	5,00	45,59	45,07	44,18	46,88	46,35	47,29	-0,52	-1,41	1,29	0,76	1,7
037_A	Energieweg 91-93 school	1,50	45,68	45,73	45,1	47,46	47,23	48,18	0,05	-0,58	1,78	1,55	2,5
037_B	Energieweg 91-93 school	5,00	47,76	46,85	45,97	48,36	48,16	48,98	-0,91	-1,79	0,6	0,4	1,22
038_A	Energieweg 91-93 school	1,50	46,21	46,13	45,76	48,02	47,73	48,89	-0,08	-0,45	1,81	1,52	2,68
038_B	Energieweg 91-93 school	5,00	47,78	46,78	46,2	48,54	48,26	49,26	-1	-1,58	0,76	0,48	1,48
039_A	Energieweg 91-93 school	1,50	39,37	38,88	37,91	40,85	39,67	41,37	-0,49	-1,46	1,48	0,3	2
039_B	Energieweg 91-93 school	5,00	41,03	39,46	38,14	41,33	40,11	41,54	-1,57	-2,89	0,3	-0,92	0,51
051_A	T.Robinsonstraat 21-21a	1,50	39,38	41,53	41,92	41,82	41,78	41,6	2,15	2,54	2,44	2,4	2,22
051_B	T.Robinsonstraat 21-21a	5,00	45,63	42,93	42,54	42,91	42,88	43,03	-2,7	-3,09	-2,72	-2,75	-2,6
051_C	T.Robinsonstraat 21-21a	7,50	47,2	46,46	45,68	47,18	47,06	47,68	-0,74	-1,52	-0,02	-0,14	0,48
052_A	T.Robinsonstraat 17-19	1,50	38,21	35,60	34,53	36,48	36,61	37,4	-2,61	-3,68	-1,73	-1,6	-0,81
052_B	T.Robinsonstraat 17-19	5,00	42,53	39,68	37,77	39,8	39,77	40,39	-2,85	-4,76	-2,73	-2,76	-2,14
052_C	T.Robinsonstraat 17-19	7,50	46,25	44,30	43,13	45,27	45,06	45,87	-1,95	-3,12	-0,98	-1,19	-0,38
053_A	T.Robinsonstraat 9-15	1,50	36,97	36,34	35,65	36,83	36,69	37,09	-0,63	-1,32	-0,14	-0,28	0,12
053_B	T.Robinsonstraat 9-15	5,00	43,68	43,24	40,68	42,83	42,28	43,31	-0,44	-3	-0,85	-1,4	-0,37
053_C	T.Robinsonstraat 9-15	7,50	47,18	43,58	42,66	44,75	44,46	45,25	-3,6	-4,52	-2,43	-2,72	-1,93
054_A	T.Robinsonstraat 5-7	1,50	37,69	34,97	33,72	35,51	35,06	35,66	-2,72	-3,97	-2,18	-2,63	-2,03
054_B	T.Robinsonstraat 5-7	5,00	41,85	38,94	36,53	39,02	38,71	38,84	-2,91	-5,32	-2,83	-3,14	-3,01
054_C	T.Robinsonstraat 5-7	7,50	44,9	42,85	41,55	43,97	43,55	44,41	-2,05	-3,35	-0,93	-1,35	-0,49
055_A	T.Robinsonstraat 3	1,50	38,36	35,93	34,32	36,45	36,09	37,04	-2,43	-4,04	-1,91	-2,27	-1,32
055_B	T.Robinsonstraat 3	5,00	42,97	40,82	37,92	40,6	40,17	40,79	-2,15	-5,05	-2,37	-2,8	-2,18
055_C	T.Robinsonstraat 3	7,50	45,07	42,77	41,52	44,04	43,62	44,54	-2,3	-3,55	-1,03	-1,45	-0,53
056_A	Dr. de Blecourtstraat 5	1,50	39,09	36,47	35,16	37,87	37,05	38,35	-2,62	-3,93	-1,22	-2,04	-0,74
056_B	Dr. de Blecourtstraat 5	5,00	43,41	41,07	39,51	42,42	41,62	42,62	-2,34	-3,9	-0,99	-1,79	-0,79
056_C	Dr. de Blecourtstraat 5	7,50	44,4	41,85	40,68	43,31	42,83	43,7	-2,55	-3,72	-1,09	-1,57	-0,7
057_A	Dr. de Blecourtstraat 3	1,50	37,2	35,86	33,2	36,93	35,97	36,56	-1,34	-4	-0,27	-1,23	-0,64
057_B	Dr. de Blecourtstraat 3	5,00	39,11	37,01	35,2	38,68	37,97	38,56	-2,1	-3,91	-0,43	-1,14	-0,55
057_C	Dr. de Blecourtstraat 3	7,50	40,1	26,18	23,29	26,98	24,62	24,58	-13,92	-16,81	-13,12	-15,48	-15,52
061_A	Dr. de Blecourtstraat 2-4	1,50	35,86	30,69	30,27	31,94	31,23	32,51	-5,17	-5,59	-3,92	-4,63	-3,35
061_B	Dr. de Blecourtstraat 2-4	5,00	39,4	34,14	33,83	35,6	35,26	36,22	-5,26	-5,57	-3,8	-4,14	-3,18

Resultaten geluidsmonitoring Neerbosscheweg

Geluidsbelasting Neerbosscheweg Lden inclusief aftrek artikel 110 Wgh

 = geluidsbelasting neemt met maximaal 1,5 dB toe

 = geluidsbelasting neemt met meer dan 1,5 dB toe

Naam	Omschrijving	Hoogte	Rekenresultaten Neerbosscheweg						Toe- of afname geluidsbelasting tov 2007				
			2007	2013	2014	2015	2016	2017	2013	2014	2015	2016	2017
061_C	Dr. de Blecourtstraat 2-4	7,50	41,56	37,57	36,85	38,97	38,64	39,52	-3,99	-4,71	-2,59	-2,92	-2,04
062_A	Dr. de Blecourtstraat 6-8	1,50	38,89	37,73	36,23	38,77	38,17	39,09	-1,16	-2,66	-0,12	-0,72	0,2
062_B	Dr. de Blecourtstraat 6-8	5,00	43,97	41,74	40,64	43,45	42,68	43,8	-2,23	-3,33	-0,52	-1,29	-0,17
062_C	Dr. de Blecourtstraat 6-8	7,50	44,83	42,30	41,54	44,16	43,5	44,58	-2,53	-3,29	-0,67	-1,33	-0,25
063_A	Dr. de Blecourtstraat 10-12	1,50	39,34	38,11	36,5	39,47	38,8	39,34	-1,23	-2,84	0,13	-0,54	0
063_B	Dr. de Blecourtstraat 10-12	5,00	43,39	41,89	40,93	43,57	42,84	44	-1,5	-2,46	0,18	-0,55	0,61
063_C	Dr. de Blecourtstraat 10-12	7,50	45,06	42,83	42,01	44,56	43,91	44,95	-2,23	-3,05	-0,5	-1,15	-0,11
064_A	Dr. de Blecourtstraat 36	1,50	39,59	37,69	36,27	39,07	38,06	39,6	-1,9	-3,32	-0,52	-1,53	0,01
064_B	Dr. de Blecourtstraat 36	5,00	43,42	39,72	38,46	41	40,54	41,62	-3,7	-4,96	-2,42	-2,88	-1,8
064_C	Dr. de Blecourtstraat 36	7,50	44,16	39,84	39,02	41,35	41,06	42,12	-4,32	-5,14	-2,81	-3,1	-2,04
065_A	Dr. de Blecourtstraat 34	1,50	32,92	33,49	29,66	33,35	32,32	32,9	0,57	-3,26	0,43	-0,6	-0,02
065_B	Dr. de Blecourtstraat 34	5,00	35,81	29,85	25,4	31,18	29,54	27,1	-5,96	-10,41	-4,63	-6,27	-8,71
065_C	Dr. de Blecourtstraat 34	7,50	34,75	28,01	24,66	29,13	26,02	25,22	-6,74	-10,09	-5,62	-8,73	-9,53
066_A	Dr. de Blecourtstraat 38 Nrd	1,50	40,06	38,65	36,59	39,78	39,33	39,55	-1,41	-3,47	-0,28	-0,73	-0,51
066_B	Dr. de Blecourtstraat 38 Nrd	5,00	42,68	39,35	36,75	40,11	39,69	39,55	-3,33	-5,93	-2,57	-2,99	-3,13
066_C	Dr. de Blecourtstraat 38 Nrd	7,50	44,26	39,29	37,38	40,19	39,96	40,05	-4,97	-6,88	-4,07	-4,3	-4,21
067_A	Dr. de Blecourtstraat 40	1,50	39,89	40,69	39,57	42,44	41,82	42,79	0,8	-0,32	2,55	1,93	2,9
MP 3_A	Energieweg 35	5,90		37,53	36,29	39,21	38,49	39,47					
MP1_A	Dr. de Blecourtstraat 40	5,00		43,29	41,86	44,82	44,04	44,83					
MP2_A	meetpositie Dorpsstraat 45	5,00		51,77	51,25	53,38	52,7	54,08					
MP2a_A	meetpunt emissie NB-weg	5,00		64,49	63,95	67,1	65,27	67,21					
MP4_A	Energieweg 19	9,00		29,92	28,83	31,47	30,72	31,88					
MP4a_A	Energieweg 19	5,00		29,83	26,73	31,42	30,38	28,63					
MP5_A	Rivierstraat	5,00			20,76	24,46	23,7	23,53					