

## Resultaten geluidsmonitoring Energieweg

Geluidsbelasting Energieweg Lden inclusief aftrek artikel 110 Wgh

= geluidsbelasting neemt met maximaal 1,5 dB toe  
 = geluidsbelasting neemt met meer dan 1,5 dB toe

Naam	Omschrijving	Hoogte	Rekenresultaten Energieweg						Toe- of afname geluidsbelasting tov 2007				
			2007	2013	2014	2015	2016	2017	2013	2014	2015	2016	2017
001_A	Dorpsstraat 98	1,50	37,09	33,32	33,99	34,73	35,15	36,08	-3,77	-3,1	-2,36	-1,94	-1,01
001_B	Dorpsstraat 98	5,00	42,5	37,14	37,86	38,6	39,01	39,99	-5,36	-4,64	-3,9	-3,49	-2,51
001_C	Dorpsstraat 98	7,50	42,78	37,5	38,23	38,98	39,37	40,33	-5,28	-4,55	-3,8	-3,41	-2,45
002_A	Dorpsstraat 96	1,50	37,26	33,11	33,78	34,64	34,9	35,84	-4,15	-3,48	-2,62	-2,36	-1,42
002_B	Dorpsstraat 96	5,00	42,37	37,13	37,79	38,61	38,95	39,93	-5,24	-4,58	-3,76	-3,42	-2,44
002_C	Dorpsstraat 96	7,50	42,71	37,46	38,12	38,95	39,26	40,24	-5,25	-4,59	-3,76	-3,45	-2,47
003_A	Dorpsstraat 94	1,50	37,36	33,14	33,83	34,59	34,94	35,87	-4,22	-3,53	-2,77	-2,42	-1,49
003_B	Dorpsstraat 94	5,00	42,48	37,49	38,19	38,95	39,34	40,28	-4,99	-4,29	-3,53	-3,14	-2,2
003_C	Dorpsstraat 94	7,50	42,83	37,9	38,58	39,33	39,7	40,65	-4,93	-4,25	-3,5	-3,13	-2,18
004_A	Dorpsstraat 92	1,50	41,85	32,14	32,72	33,76	34,07	35,02	-9,71	-9,13	-8,09	-7,78	-6,83
004_B	Dorpsstraat 92	5,00	43,48	38,42	39,09	40,04	40,4	41,33	-5,06	-4,39	-3,44	-3,08	-2,15
004_C	Dorpsstraat 92	7,50	43,63	38,84	39,52	40,44	40,8	41,74	-4,79	-4,11	-3,19	-2,83	-1,89
005_A	Dorpsstraat 104	1,50	41,01	32,85	33,12	34,22	34,56	35,56	-8,16	-7,89	-6,79	-6,45	-5,45
005_B	Dorpsstraat 104	5,00	42,56	38,25	38,75	39,68	40,08	41,02	-4,31	-3,81	-2,88	-2,48	-1,54
005_C	Dorpsstraat 104	7,50	42,77	38,91	39,49	40,37	40,75	41,69	-3,86	-3,28	-2,4	-2,02	-1,08
006_A	Dorpsstraat 108	1,50	27,65	25,14	25,89	26,66	26,98	27,81	-2,51	-1,76	-0,99	-0,67	0,16
006_B	Dorpsstraat 108	5,00	31,08	28,45	29,28	30,01	30,25	31,06	-2,63	-1,8	-1,07	-0,83	-0,02
006_C	Dorpsstraat 108	7,50	33,77	35,02	35,54	36,42	36,72	37,63	1,25	1,77	2,65	2,95	3,86
007_A	Dorpsstraat 116	1,50	30,86	26,28	26,72	27,79	28,25	29	-4,58	-4,14	-3,07	-2,61	-1,86
007_B	Dorpsstraat 116	5,00	33,78	30,58	31,46	32,27	32,79	33,66	-3,2	-2,32	-1,51	-0,99	-0,12
007_C	Dorpsstraat 116	7,50	37,16	32,97	33,65	34,38	34,88	35,78	-4,19	-3,51	-2,78	-2,28	-1,38
008_A	Dorpsstraat 77-79	1,50	37,49	32,66	33,84	34,85	35,12	36,1	-4,83	-3,65	-2,64	-2,37	-1,39
008_B	Dorpsstraat 77-79	5,00	39,45	35,63	36,33	37,26	37,58	38,51	-3,82	-3,12	-2,19	-1,87	-0,94
008_C	Dorpsstraat 77-79	7,50	40,19	37,31	38	38,93	39,26	40,16	-2,88	-2,19	-1,26	-0,93	-0,03
011_A	Dorpsstraat 53-59	1,50	42,45	31,97	33,55	34,42	34,75	35,86	-10,48	-8,9	-8,03	-7,7	-6,59
011_B	Dorpsstraat 53-59	5,00	44,15	39,75	40,53	41,45	41,86	42,83	-4,4	-3,62	-2,7	-2,29	-1,32
011_C	Dorpsstraat 53-59	7,50	44,37	40,28	40,94	41,84	42,25	43,22	-4,09	-3,43	-2,53	-2,12	-1,15
012_A	Dorpsstraat 47-51	1,50	44,34	31,33	32,21	33,07	33,43	34,44	-13,01	-12,13	-11,27	-10,91	-9,9

## Resultaten geluidsmonitoring Energieweg

Geluidsbelasting Energieweg Lden inclusief aftrek artikel 110 Wgh

	= geluidsbelasting neemt met maximaal 1,5 dB toe
	= geluidsbelasting neemt met meer dan 1,5 dB toe

Naam	Omschrijving	Hoogte	Rekenresultaten Energieweg						Toe- of afname geluidsbelasting tov 2007				
			2007	2013	2014	2015	2016	2017	2013	2014	2015	2016	2017
012_B	Dorpsstraat 47-51	5,00	45,89	40,51	41,26	42,18	42,57	43,57	-5,38	-4,63	-3,71	-3,32	-2,32
012_B	Dorpsstraat 47-51	7,5	46,18	41,09	41,74	42,64	43,04	44,04	-5,09	-4,44	-3,54	-3,14	-2,14
013_A	Dorpsstraat 45	1,50	44,48	31,22	32,2	32,99	33,4	34,42	-13,26	-12,28	-11,49	-11,08	-10,06
013_B	Dorpsstraat 45	5,00	45,97	40,54	41,38	42,22	42,67	43,67	-5,43	-4,59	-3,75	-3,3	-2,3
013_C	Dorpsstraat 45	7,50	46,21	41,18	41,87	42,7	43,15	44,16	-5,03	-4,34	-3,51	-3,06	-2,05
014_A	Pskovlaan 10	1,50	43,43	32,18	34,23	35,16	35,41	36,52	-11,25	-9,2	-8,27	-8,02	-6,91
014_B	Pskovlaan 10	5,00	44,89	40,02	40,76	41,7	42,04	43,07	-4,87	-4,13	-3,19	-2,85	-1,82
014_C	Pskovlaan 10	7,50	45,14	40,48	41,06	41,99	42,33	43,38	-4,66	-4,08	-3,15	-2,81	-1,76
015_A	Pskovlaan 11-13	1,50	43,59	34,43	36,09	37,12	37,49	38,42	-9,16	-7,5	-6,47	-6,1	-5,17
015_B	Pskovlaan 11-13	5,00	45,22	39,69	40,36	41,27	41,72	42,69	-5,53	-4,86	-3,95	-3,5	-2,53
015_C	Pskovlaan 11-13	7,50	45,54	40,07	40,7	41,58	42,04	43,02	-5,47	-4,84	-3,96	-3,5	-2,52
016_A	Pskovlaan 5	1,50	42,45	35,74	35,92	36,72	37	38,16	-6,71	-6,53	-5,73	-5,45	-4,29
016_B	Pskovlaan 5	5,00	44,17	38,76	39,15	39,94	40,38	41,42	-5,41	-5,02	-4,23	-3,79	-2,75
016_C	Pskovlaan 5	7,50	44,56	39,3	39,78	40,6	41,04	42,04	-5,26	-4,78	-3,96	-3,52	-2,52
017_A	Pskovlaan 8	1,50	41,62	35,09	34,32	35,03	35,54	36,72	-6,53	-7,3	-6,59	-6,08	-4,9
017_B	Pskovlaan 8	5,00	43,42	37,63	37,88	38,67	38,97	40,22	-5,79	-5,54	-4,75	-4,45	-3,2
017_C	Pskovlaan 8	7,50	43,93	38,39	38,54	39,34	39,65	40,84	-5,54	-5,39	-4,59	-4,28	-3,09
018_A	Pskovlaan 3	1,50	42,7	36,39	37,39	38,17	38,65	39,56	-6,31	-5,31	-4,53	-4,05	-3,14
018_B	Pskovlaan 3	5,00	44,62	39,47	40,09	40,85	41,31	42,22	-5,15	-4,53	-3,77	-3,31	-2,4
018_C	Pskovlaan 3	7,50	45,35	40,36	41,41	42,23	42,74	43,68	-4,99	-3,94	-3,12	-2,61	-1,67
019_A	Pskovlaan 15	1,50	42,79	35,05	36,36	37,46	37,66	38,59	-7,74	-6,43	-5,33	-5,13	-4,2
019_B	Pskovlaan 15	5,00	44,4	39,41	40,05	41,02	41,41	42,34	-4,99	-4,35	-3,38	-2,99	-2,06
019_C	Pskovlaan 15	7,50	44,71	39,84	40,39	41,34	41,76	42,75	-4,87	-4,32	-3,37	-2,95	-1,96
020_A	Pskovlaan 14	1,50	43,99	33,34	35,22	36,17	36,45	37,52	-10,65	-8,77	-7,82	-7,54	-6,47
020_B	Pskovlaan 14	5,00	45,55	39,85	40,67	41,62	42	42,99	-5,7	-4,88	-3,93	-3,55	-2,56
020_C	Pskovlaan 14	7,50	45,91	40,91	41,47	42,35	42,76	43,74	-5	-4,44	-3,56	-3,15	-2,17
021_A	Pskovlaan 4-6	1,50	21,48	16,71	17,01	17,72	18,22	19,1	-4,77	-4,47	-3,76	-3,26	-2,38
021_B	Pskovlaan 4-6	5,00	23,89	18,4	18,65	19,31	19,81	20,69	-5,49	-5,24	-4,58	-4,08	-3,2

## Resultaten geluidsmonitoring Energieweg

Geluidsbelasting Energieweg Lden inclusief aftrek artikel 110 Wgh

= geluidsbelasting neemt met maximaal 1,5 dB toe  
 = geluidsbelasting neemt met meer dan 1,5 dB toe

Naam	Omschrijving	Hoogte	Rekenresultaten Energieweg						Toe- of afname geluidsbelasting tov 2007				
			2007	2013	2014	2015	2016	2017	2013	2014	2015	2016	2017
021_C	Pskovlaan 4-6	7,50	26,39	18,86	19,03	19,7	20,22	21,1	-7,53	-7,36	-6,69	-6,17	-5,29
022_A	Vriendschapslaan 2-6	1,50	37,37	31,55	31,35	32,04	32,15	33,16	-5,82	-6,02	-5,33	-5,22	-4,21
022_B	Vriendschapslaan 2-6	5,00	39,97	33,89	34,07	34,78	34,84	35,89	-6,08	-5,9	-5,19	-5,13	-4,08
022_C	Vriendschapslaan 2-6	7,50	41,44	34,92	34,97	35,71	35,81	36,85	-6,52	-6,47	-5,73	-5,63	-4,59
023_A	Masayalaan 13	1,50	40,5	34,56	34,76	35,5	35,93	37,1	-5,94	-5,74	-5	-4,57	-3,4
023_B	Masayalaan 13	5,00	42,61	36,58	36,98	37,71	38,09	39,25	-6,03	-5,63	-4,9	-4,52	-3,36
023_C	Masayalaan 13	7,50	43,75	37,45	37,74	38,5	39,01	40,12	-6,3	-6,01	-5,25	-4,74	-3,63
024_A	Masayalaan 15	1,50	40,03	33,32	33,54	34,2	34,79	35,99	-6,71	-6,49	-5,83	-5,24	-4,04
024_B	Masayalaan 15	5,00	41,96	35,15	35,53	36,17	36,73	37,91	-6,81	-6,43	-5,79	-5,23	-4,05
024_C	Masayalaan 15	7,50	42,49	35,86	36,12	36,74	37,31	38,49	-6,63	-6,37	-5,75	-5,18	-4
025_A	Masayalaan 22-34	1,50	38,98	33,81	34,34	35,06	35,22	36,56	-5,17	-4,64	-3,92	-3,76	-2,42
025_B	Masayalaan 22-34	5,00	40,6	35,53	36,15	36,84	36,99	38,3	-5,07	-4,45	-3,76	-3,61	-2,3
025_C	Masayalaan 22-34	7,50	41,02	35,95	36,63	37,36	37,56	38,83	-5,07	-4,39	-3,66	-3,46	-2,19
026_A	Pskovlaan 7-9	1,50	43,31	34,81	36,3	37,21	37,6	38,64	-8,5	-7,01	-6,1	-5,71	-4,67
026_B	Pskovlaan 7-9	5,00	44,97	39,59	40,27	41,12	41,58	42,56	-5,38	-4,7	-3,85	-3,39	-2,41
026_C	Pskovlaan 7-9	7,50	45,31	40,01	40,8	41,65	42,1	43,08	-5,3	-4,51	-3,66	-3,21	-2,23
028_A	Nesdostraat 1-9	1,50	33,6	25,62	26,65	27,22	27,03	28,18	-7,98	-6,95	-6,38	-6,57	-5,42
028_B	Nesdostraat 1-9	5,00	35,5	29,1	30,63	31,18	30,81	32,1	-6,4	-4,87	-4,32	-4,69	-3,4
028_C	Nesdostraat 1-9	7,50	36,78	33,36	34,42	35,03	34,59	36,14	-3,42	-2,36	-1,75	-2,19	-0,64
029_A	J. Brinkhoffplantsoen 18-40	1,50	35,26	31,01	31,13	31,9	30,94	32,13	-4,25	-4,13	-3,36	-4,32	-3,13
029_B	J. Brinkhoffplantsoen 18-40	5,00	37,53	32,79	31,85	32,58	33,06	34,06	-4,74	-5,68	-4,95	-4,47	-3,47
029_C	J. Brinkhoffplantsoen 18-40	8,00	40,57	36,02	35,63	36,39	36,9	38,03	-4,55	-4,94	-4,18	-3,67	-2,54
029_D	J. Brinkhoffplantsoen 18-40	11,00	41,46	38,09	37,68	38,42	38,86	40,01	-3,37	-3,78	-3,04	-2,6	-1,45
029_E	J. Brinkhoffplantsoen 18-40	14,00	42,56	39,28	38,85	39,56	40,13	41,22	-3,28	-3,71	-3	-2,43	-1,34
030_A	R. Robinsonstraat 23	1,50	32,76	32,75	32,51	32,99	32,98	33,96	-0,01	-0,25	0,23	0,22	1,2
030_B	R. Robinsonstraat 23	5,00	37,64	35	34,53	35,34	35,83	36,76	-2,64	-3,11	-2,3	-1,81	-0,88
030_C	R. Robinsonstraat 23	7,50	43,09	39,62	38,51	39,34	39,84	40,76	-3,47	-4,58	-3,75	-3,25	-2,33
031_A	Energieweg 91-93 school	1,50	49,68	45,68	46,3	47,04	47,5	48,4	-4	-3,38	-2,64	-2,18	-1,28

## Resultaten geluidsmonitoring Energieweg



Geluidsbelasting Energieweg Lden inclusief aftrek artikel 110 Wgh

	= geluidsbelasting neemt met maximaal 1,5 dB toe
	= geluidsbelasting neemt met meer dan 1,5 dB toe

Naam	Omschrijving	Hoogte	Rekenresultaten Energieweg						Toe- of afname geluidsbelasting tov 2007				
			2007	2013	2014	2015	2016	2017	2013	2014	2015	2016	2017
031_B	Energieweg 91-93 school	5,00	51,34	48,35	48,92	49,64	50,11	51,03	-2,99	-2,42	-1,7	-1,23	-0,31
032_A	Energieweg 91-93 school	1,50	40,76	28,43	28,6	29,24	29,52	30,74	-12,33	-12,16	-11,52	-11,24	-10,02
032_B	Energieweg 91-93 school	5,00	42,78	34,99	34,33	34,92	35,25	36,44	-7,79	-8,45	-7,86	-7,53	-6,34
033_A	Energieweg 91-93 school	1,50	54,13	49,92	50,68	51,49	51,97	52,87	-4,21	-3,45	-2,64	-2,16	-1,26
033_B	Energieweg 91-93 school	5,00	55,89	52,62	53,26	54,01	54,47	55,4	-3,27	-2,63	-1,88	-1,42	-0,49
034_A	Energieweg 91-93 school	1,50	53,74	50,56	51,19	52,02	52,49	53,39	-3,18	-2,55	-1,72	-1,25	-0,35
034_B	Energieweg 91-93 school	5,00	55,44	52,79	53,33	54,1	54,57	55,48	-2,65	-2,11	-1,34	-0,87	0,04
035_A	Energieweg 91-93 school	1,50	52,91	51,29	51,84	52,61	53,08	53,97	-1,62	-1,07	-0,3	0,17	1,06
035_B	Energieweg 91-93 school	5,00	54,59	52,94	53,44	54,19	54,65	55,55	-1,65	-1,15	-0,4	0,06	0,96
036_A	Energieweg 91-93 school	1,50	50,69	50,37	50,95	51,71	52,17	53,06	-0,32	0,26	1,02	1,48	2,37
036_B	Energieweg 91-93 school	5,00	52,43	51,73	52,26	53	53,45	54,35	-0,7	-0,17	0,57	1,02	1,92
037_A	Energieweg 91-93 school	1,50	51,83	50,51	51,12	51,83	52,29	53,21	-1,32	-0,71	0	0,46	1,38
037_B	Energieweg 91-93 school	5,00	53,68	52,33	52,86	53,57	54,01	54,94	-1,35	-0,82	-0,11	0,33	1,26
038_A	Energieweg 91-93 school	1,50	54,44	53,09	53,64	54,45	54,85	55,73	-1,35	-0,8	0,01	0,41	1,29
038_B	Energieweg 91-93 school	5,00	56,36	54,89	55,39	56,21	56,59	57,47	-1,47	-0,97	-0,15	0,23	1,11
039_A	Energieweg 91-93 school	1,50	49,03	48,78	49,24	50,13	50,5	51,35	-0,25	0,21	1,1	1,47	2,32
039_B	Energieweg 91-93 school	5,00	51,02	50,27	50,72	51,55	51,91	52,79	-0,75	-0,3	0,53	0,89	1,77
051_A	T.Robinsonstraat 21-21a	1,50	32,47	31,08	31,2	31,92	31,91	32,92	-1,39	-1,27	-0,55	-0,56	0,45
051_B	T.Robinsonstraat 21-21a	5,00	38,28	37,12	36,66	37,45	37,57	38,75	-1,16	-1,62	-0,83	-0,71	0,47
051_C	T.Robinsonstraat 21-21a	7,50	43,09	41,58	41,05	41,95	42,31	43,46	-1,51	-2,04	-1,14	-0,78	0,37
052_A	T.Robinsonstraat 17-19	1,50	38,6	36,54	37,17	38,16	38,2	39,17	-2,06	-1,43	-0,44	-0,4	0,57
052_B	T.Robinsonstraat 17-19	5,00	42,91	41,89	42,24	43,28	43,28	44,39	-1,02	-0,67	0,37	0,37	1,48
052_C	T.Robinsonstraat 17-19	7,50	47,09	45,64	45,05	46,09	46,31	47,3	-1,45	-2,04	-1	-0,78	0,21
053_A	T.Robinsonstraat 9-15	1,50	44,98	43,28	43,96	44,95	45,27	46,01	-1,7	-1,02	-0,03	0,29	1,03
053_B	T.Robinsonstraat 9-15	5,00	46,56	44,33	44,8	45,83	46,08	46,89	-2,23	-1,76	-0,73	-0,48	0,33
053_C	T.Robinsonstraat 9-15	7,50	48,15	46,34	46,67	47,76	48,08	48,92	-1,81	-1,48	-0,39	-0,07	0,77
054_A	T.Robinsonstraat 5-7	1,50	46,81	45,52	46,21	47,25	47,55	48,31	-1,29	-0,6	0,44	0,74	1,5
054_B	T.Robinsonstraat 5-7	5,00	48,3	46,69	47,14	48,31	48,55	49,32	-1,61	-1,16	0,01	0,25	1,02

## Resultaten geluidsmonitoring Energieweg

Geluidsbelasting Energieweg Lden inclusief aftrek artikel 110 Wgh

 = geluidsbelasting neemt met maximaal 1,5 dB toe  
 = geluidsbelasting neemt met meer dan 1,5 dB toe

Naam	Omschrijving	Hoogte	Rekenresultaten Energieweg						Toe- of afname geluidsbelasting tov 2007				
			2007	2013	2014	2015	2016	2017	2013	2014	2015	2016	2017
054_C	T.Robinsonstraat 5-7	7,50	49,59	48,15	48,41	49,56	49,88	50,63	-1,44	-1,18	-0,03	0,29	1,04
055_A	T.Robinsonstraat 3	1,50	47,36	45,62	46,2	47,36	47,62	48,37	-1,74	-1,16	0	0,26	1,01
055_B	T.Robinsonstraat 3	5,00	48,79	46,95	47,28	48,57	48,82	49,54	-1,84	-1,51	-0,22	0,03	0,75
055_C	T.Robinsonstraat 3	7,50	49,97	48,27	48,43	49,7	49,98	50,69	-1,7	-1,54	-0,27	0,01	0,72
056_A	Dr. de Blecourtstraat 5	1,50	47,1	43,68	44,38	45,39	45,59	46,44	-3,42	-2,72	-1,71	-1,51	-0,66
056_B	Dr. de Blecourtstraat 5	5,00	48,13	45,29	45,87	46,97	47,09	47,97	-2,84	-2,26	-1,16	-1,04	-0,16
056_C	Dr. de Blecourtstraat 5	7,50	49,3	46,72	47,21	48,4	48,68	49,48	-2,58	-2,09	-0,9	-0,62	0,18
057_A	Dr. de Blecourtstraat 3	1,50	43,8	39,74	40,02	41,61	41,7	42,23	-4,06	-3,78	-2,19	-2,1	-1,57
057_B	Dr. de Blecourtstraat 3	5,00	44,02	41,42	41,8	43,24	43,39	44,07	-2,6	-2,22	-0,78	-0,63	0,05
057_C	Dr. de Blecourtstraat 3	7,50	45,59	43,82	44,28	45,69	45,82	46,62	-1,77	-1,31	0,1	0,23	1,03
061_A	Dr. de Blecourtstraat 2-4	1,50	44,22	40,74	41,32	42,45	42,68	43,23	-3,48	-2,9	-1,77	-1,54	-0,99
061_B	Dr. de Blecourtstraat 2-4	5,00	44,9	42,1	42,6	43,76	43,9	44,55	-2,8	-2,3	-1,14	-1	-0,35
061_C	Dr. de Blecourtstraat 2-4	7,50	45,83	43,21	43,7	44,88	45,01	45,72	-2,62	-2,13	-0,95	-0,82	-0,11
062_A	Dr. de Blecourtstraat 6-8	1,50	45,05	41,54	42,27	43,44	43,91	44,49	-3,51	-2,78	-1,61	-1,14	-0,56
062_B	Dr. de Blecourtstraat 6-8	5,00	45,75	42,94	43,27	44,5	44,92	45,52	-2,81	-2,48	-1,25	-0,83	-0,23
062_C	Dr. de Blecourtstraat 6-8	7,50	46,61	44,05	44,29	45,5	45,93	46,53	-2,56	-2,32	-1,11	-0,68	-0,08
063_A	Dr. de Blecourtstraat 10-12	1,50	45,58	42,36	43,21	44,51	44,88	45,37	-3,22	-2,37	-1,07	-0,7	-0,21
063_B	Dr. de Blecourtstraat 10-12	5,00	46,55	43,81	44,17	45,51	45,86	46,35	-2,74	-2,38	-1,04	-0,69	-0,2
063_C	Dr. de Blecourtstraat 10-12	7,50	47,4	44,99	45,33	46,61	46,99	47,51	-2,41	-2,07	-0,79	-0,41	0,11
064_A	Dr. de Blecourtstraat 36	1,50	48,66	44,91	45,91	47,12	47,45	48,28	-3,75	-2,75	-1,54	-1,21	-0,38
064_B	Dr. de Blecourtstraat 36	5,00	50,4	47,34	47,89	49,21	49,5	50,31	-3,06	-2,51	-1,19	-0,9	-0,09
064_C	Dr. de Blecourtstraat 36	7,50	51,29	48,62	49,16	50,46	50,82	51,56	-2,67	-2,13	-0,83	-0,47	0,27
065_A	Dr. de Blecourtstraat 34	1,50	45,43	41,11	42,35	43,62	43,77	44,83	-4,32	-3,08	-1,81	-1,66	-0,6
065_B	Dr. de Blecourtstraat 34	5,00	47,24	43,99	44,76	46,06	46,31	47,29	-3,25	-2,48	-1,18	-0,93	0,05
065_C	Dr. de Blecourtstraat 34	7,50	47,99	44,83	45,44	46,72	47,02	47,98	-3,16	-2,55	-1,27	-0,97	-0,01
066_A	Dr. de Blecourtstraat 38 Nrd	1,50	50,31	46,1	46,76	47,92	48,24	49,12	-4,21	-3,55	-2,39	-2,07	-1,19
066_B	Dr. de Blecourtstraat 38 Nrd	5,00	52,06	49,12	49,47	50,68	51,04	51,83	-2,94	-2,59	-1,38	-1,02	-0,23
066_C	Dr. de Blecourtstraat 38 Nrd	7,50	53,25	51,39	51,61	52,92	53,38	54,05	-1,86	-1,64	-0,33	0,13	0,8

## Resultaten geluidsmonitoring Energieweg

Geluidsbelasting Energieweg Lden inclusief aftrek artikel 110 Wgh

= geluidsbelasting neemt met maximaal 1,5 dB toe  
 = geluidsbelasting neemt met meer dan 1,5 dB toe

Naam	Omschrijving	Hoogte	Rekenresultaten Energieweg						Toe- of afname geluidsbelasting tov 2007				
			2007	2013	2014	2015	2016	2017	2013	2014	2015	2016	2017
067_A	Dr. de Blecourtstraat 40	1,50	51,7	46,46	47,02	48,18	48,42	49,45	-5,24	-4,68	-3,52	-3,28	-2,25
067_B	Dr. de Blecourtstraat 40	5,00	53,29	50,32	50,6	51,82	52,22	53,03	-2,97	-2,69	-1,47	-1,07	-0,26
068_A	Dr. de Blecourtstraat 40 nrd	1,50	51,9	44,88	45,66	47	47,12	48,22	-7,02	-6,24	-4,9	-4,78	-3,68
068_B	Dr. de Blecourtstraat 40 nrd	5,00	53,83	50,63	51,12	52,57	53,12	53,78	-3,2	-2,71	-1,26	-0,71	-0,05
069_A	Dr. de Blecourtstraat 40 zuid	1,50	53,24	49,85	49,83	51,05	51,35	51,83	-3,39	-3,41	-2,19	-1,89	-1,41
069_B	Dr. de Blecourtstraat 40 zuid	5,00	54,97	52,98	52,98	54,33	54,63	55,07	-1,99	-1,99	-0,64	-0,34	0,1
070_A	Dr. de Blecourtstraat 40 NO	1,50	50,67	43,34	44,02	45,28	45,49	46,51	-7,33	-6,65	-5,39	-5,18	-4,16
070_B	Dr. de Blecourtstraat 40 NO	5,00	52,57	48,5	48,98	50,4	50,94	51,61	-4,07	-3,59	-2,17	-1,63	-0,96
071_A	Kerkstraat 74,76,80,84,90,94	1,50	44,03	40,24	40,98	42,14	42,06	43,35	-3,79	-3,05	-1,89	-1,97	-0,68
071_B	Kerkstraat 74,76,80,84,90,94	5,00	45,92	43,08	43,77	44,9	44,83	46,07	-2,84	-2,15	-1,02	-1,09	0,15
071_C	Kerkstraat 74,76,80,84,90,94	7,50	47,18	44,37	45,03	46,16	46,14	47,36	-2,81	-2,15	-1,02	-1,04	0,18
072_A	Kerkstraat 60,66	1,50	45,93	42,51	43,33	44,5	44,45	45,76	-3,42	-2,6	-1,43	-1,48	-0,17
072_B	Kerkstraat 60,66	5,00	47,81	44,77	45,49	46,68	46,7	47,94	-3,04	-2,32	-1,13	-1,11	0,13
072_C	Kerkstraat 60,66	7,50	48,47	45,58	46,2	47,41	47,51	48,66	-2,89	-2,27	-1,06	-0,96	0,19
073_A	Kerkstraat 50,54,58	1,50	44,81	42,55	43,16	44,36	44,05	45,74	-2,26	-1,65	-0,45	-0,76	0,93
073_B	Kerkstraat 50,54,58	5,00	46,51	44,43	45,22	46,35	46,06	47,67	-2,08	-1,29	-0,16	-0,45	1,16
073_C	Kerkstraat 50,54,58	7,50	47,28	44,86	45,54	46,71	46,48	48,04	-2,42	-1,74	-0,57	-0,8	0,76
074_A	Kerkstraat 34,38,42,46	1,50	44,45	42,38	42,97	44,12	43,91	45,48	-2,07	-1,48	-0,33	-0,54	1,03
074_B	Kerkstraat 34,38,42,46	5,00	46,21	43,67	44,33	45,44	45,16	46,76	-2,54	-1,88	-0,77	-1,05	0,55
074_C	Kerkstraat 34,38,42,46	7,50	46,34	44,63	45,19	46,29	46	47,66	-1,71	-1,15	-0,05	-0,34	1,32
075_A	Kerkstraat 26	1,50	47,33	45,4	45,83	47,02	46,63	48,49	-1,93	-1,5	-0,31	-0,7	1,16
075_B	Kerkstraat 26	5,00	49,03	46,91	47,51	48,65	48,23	50,05	-2,12	-1,52	-0,38	-0,8	1,02
075_C	Kerkstraat 26	7,50	49,27	47,2	47,82	48,96	48,55	50,36	-2,07	-1,45	-0,31	-0,72	1,09
076_A	Kerkstraat 2,4,8,10,12,14,16,20	1,50	44,02	42,27	42,98	44,05	43,52	45,41	-1,75	-1,04	0,03	-0,5	1,39
076_B	Kerkstraat 2,4,8,10,12,14,16,20	5,00	46,2	43,57	44,28	45,34	44,84	46,65	-2,63	-1,92	-0,86	-1,36	0,45
076_C	Kerkstraat 2,4,8,10,12,14,16,20	7,50	46,66	44,16	44,78	45,85	45,37	47,16	-2,5	-1,88	-0,81	-1,29	0,5
081_A	Bredestraat 206-210	1,50	40,39	38,19	39,08	40,04	39,25	41,25	-2,2	-1,31	-0,35	-1,14	0,86
081_B	Bredestraat 206-210	5,00	42,77	39,96	40,78	41,7	40,97	42,91	-2,81	-1,99	-1,07	-1,8	0,14

## Resultaten geluidsmonitoring Energieweg

Geluidsbelasting Energieweg Lden inclusief aftrek artikel 110 Wgh

= geluidsbelasting neemt met maximaal 1,5 dB toe  
 = geluidsbelasting neemt met meer dan 1,5 dB toe

Naam	Omschrijving	Hoogte	Rekenresultaten Energieweg						Toe- of afname geluidsbelasting tov 2007				
			2007	2013	2014	2015	2016	2017	2013	2014	2015	2016	2017
081_C	Bredestraat 206-210	7,50	43,49	41,32	42,17	43,09	42,34	44,27	-2,17	-1,32	-0,4	-1,15	0,78
082_A	Bredestraat 190,192,198	1,50	41,35	40,7	41,57	42,62	42,02	43,83	-0,65	0,22	1,27	0,67	2,48
082_B	Bredestraat 190,192,198	5,00	44,01	42,35	43,17	44,19	43,59	45,41	-1,66	-0,84	0,18	-0,42	1,4
082_C	Bredestraat 190,192,198	7,50	45,24	43,15	44,06	45,07	44,46	46,24	-2,09	-1,18	-0,17	-0,78	1
083_A	Bredestraat 201	1,50	39,21	37,65	38,67	39,54	38,77	40,77	-1,56	-0,54	0,33	-0,44	1,56
083_B	Bredestraat 201	5,00	41,65	39,87	41,08	41,98	41,32	43,15	-1,78	-0,57	0,33	-0,33	1,5
083_C	Bredestraat 201	7,50	42,84	42,75	43,29	44,3	43,78	45,53	-0,09	0,45	1,46	0,94	2,69
091_A	Energieweg 35 school	1,50	55,35	53,45	53,82	55,01	54,22	56,5	-1,9	-1,53	-0,34	-1,13	1,15
091_B	Energieweg 35 school	5,00	57,04	54,98	55,38	56,54	55,67	58,02	-2,06	-1,66	-0,5	-1,37	0,98
092_A	Energieweg 35 school	1,50	55,71	53,75	54,2	55,37	54,51	56,83	-1,96	-1,51	-0,34	-1,2	1,12
092_B	Energieweg 35 school	5,00	57,36	55,29	55,68	56,85	55,97	58,32	-2,07	-1,68	-0,51	-1,39	0,96
093_A	Energieweg 35 school	1,50	53,89	52,18	52,82	53,92	52,98	55,28	-1,71	-1,07	0,03	-0,91	1,39
093_B	Energieweg 35 school	5,00	55,97	54,04	54,48	55,64	54,76	57,07	-1,93	-1,49	-0,33	-1,21	1,1
101_A	Bredestraat 177	1,50	39,55	37,09	38,63	39,45	38,44	40,43	-2,46	-0,92	-0,1	-1,11	0,88
101_B	Bredestraat 177	5,00	42,01	39,53	41	41,77	40,79	42,65	-2,48	-1,01	-0,24	-1,22	0,64
101_C	Bredestraat 177	7,50	43,58	41,79	42,59	43,49	42,71	44,6	-1,79	-0,99	-0,09	-0,87	1,02
102_A	Bredestraat 165-171	1,50	41,12	38,92	39,68	40,76	40	42,02	-2,2	-1,44	-0,36	-1,12	0,9
102_B	Bredestraat 165-171	5,00	43,44	40,92	41,88	42,81	41,88	43,78	-2,52	-1,56	-0,63	-1,56	0,34
102_C	Bredestraat 165-171	7,50	44,74	41,74	42,68	43,62	42,75	44,73	-3	-2,06	-1,12	-1,99	-0,01
103_A	Bredestraat 157-163	1,50	39,54	37,92	39,07	39,98	39,37	41,08	-1,62	-0,47	0,44	-0,17	1,54
103_B	Bredestraat 157-163	5,00	41,89	40,29	41,85	42,58	41,56	43,38	-1,6	-0,04	0,69	-0,33	1,49
103_C	Bredestraat 157-163	7,50	43,88	40,83	42,2	42,99	42,05	43,94	-3,05	-1,68	-0,89	-1,83	0,06
104_A	Bredestraat 153-155	1,50	37,21	34,44	36,4	36,95	36,52	37,65	-2,77	-0,81	-0,26	-0,69	0,44
104_B	Bredestraat 153-155	5,00	39,33	38,17	40,29	40,86	39,89	41,38	-1,16	0,96	1,53	0,56	2,05
104_C	Bredestraat 153-155	7,50	41,89	39,85	41,87	42,48	41,44	43,06	-2,04	-0,02	0,59	-0,45	1,17
105_A	Bredestraat 152	1,50	42,49	40,94	42,38	43,2	42,29	43,96	-1,55	-0,11	0,71	-0,2	1,47
105_B	Bredestraat 152	5,00	45,36	42,28	43,84	44,62	43,68	45,34	-3,08	-1,52	-0,74	-1,68	-0,02
105_C	Bredestraat 152	7,50	46,6	43,74	45,6	46,26	45,14	46,77	-2,86	-1	-0,34	-1,46	0,17

## Resultaten geluidsmonitoring Energieweg

Geluidsbelasting Energieweg Lden inclusief aftrek artikel 110 Wgh

= geluidsbelasting neemt met maximaal 1,5 dB toe  
 = geluidsbelasting neemt met meer dan 1,5 dB toe

Naam	Omschrijving	Hoogte	Rekenresultaten Energieweg						Toe- of afname geluidsbelasting tov 2007				
			2007	2013	2014	2015	2016	2017	2013	2014	2015	2016	2017
107_A	Wolfkuilseweg 279	1,50	58,91	54,93	57,63	58	56,48	58,33	-3,98	-1,28	-0,91	-2,43	-0,58
107_B	Wolfkuilseweg 279	5,00	60,25	56,52	59,19	59,55	58,02	59,84	-3,73	-1,06	-0,7	-2,23	-0,41
107_C	Wolfkuilseweg 279	7,50	60,42	56,72	59,39	59,74	58,21	60,05	-3,7	-1,03	-0,68	-2,21	-0,37
107_D	Wolfkuilseweg 279	11,00	60,47	56,79	59,46	59,82	58,3	60,13	-3,68	-1,01	-0,65	-2,17	-0,34
108_A	Wolfkuilseweg 279	1,50	54,61	50,45	53,52	53,82	52,23	54,37	-4,16	-1,09	-0,79	-2,38	-0,24
108_B	Wolfkuilseweg 279	5,00	56,04	52,21	55,16	55,45	53,88	56,01	-3,83	-0,88	-0,59	-2,16	-0,03
109_A	Wolfkuilseweg 273	1,50	48,34	43,2	46,54	46,88	45,17	47,1	-5,14	-1,8	-1,46	-3,17	-1,24
109_B	Wolfkuilseweg 273	5,00	49,56	44,55	47,7	48,07	46,3	48,22	-5,01	-1,86	-1,49	-3,26	-1,34
109_C	Wolfkuilseweg 273	7,50	50,25	46,2	49	49,37	47,79	49,77	-4,05	-1,25	-0,88	-2,46	-0,48
110_A	Wolfkuilseweg 273	1,50	49,46	44,45	47,72	48,13	46,36	48,49	-5,01	-1,74	-1,33	-3,1	-0,97
110_B	Wolfkuilseweg 273	5,00	49,92	45,51	48,6	49,02	47,22	49,32	-4,41	-1,32	-0,9	-2,7	-0,6
110_C	Wolfkuilseweg 273	7,50	50,45	45,83	48,93	49,33	47,59	49,7	-4,62	-1,52	-1,12	-2,86	-0,75
111_A	Wolfkuilseweg 254	1,50	47,91	43,45	46,51	46,84	44,82	46,91	-4,46	-1,4	-1,07	-3,09	-1
111_B	Wolfkuilseweg 254	5,00	48,32	44,2	47,28	47,61	45,96	47,98	-4,12	-1,04	-0,71	-2,36	-0,34
111_C	Wolfkuilseweg 254	7,50	48,98	45,32	48,12	48,5	46,98	49,02	-3,66	-0,86	-0,48	-2	0,04
112_A	Wolfkuilseweg 114	1,50	36,38	39,3	42,75	43,12	42,09	44,14	2,92	6,37	6,74	5,71	7,76
112_B	Wolfkuilseweg 114	5,00	38,24	40,52	43,95	44,29	43,23	45,19	2,28	5,71	6,05	4,99	6,95
112_C	Wolfkuilseweg 114	7,50	39,64	41,97	45,35	45,67	44,48	46,46	2,33	5,71	6,03	4,84	6,82
113_A	Energieweg 32	5,00	62,16	58,9	61,75	62,01	60,48	62,5	-3,26	-0,41	-0,15	-1,68	0,34
121_A	Energieweg 21	1,50	56,03	54,32	58,05	58,39	56,78	59	-1,71	2,02	2,36	0,75	2,97
121_B	Energieweg 21	5,00	57,74	55,84	59,55	59,87	58,26	60,48	-1,9	1,81	2,13	0,52	2,74
122_A	Energieweg 19 school	1,50	51,22	51,15	54,68	55,03	53,43	55,65	-0,07	3,46	3,81	2,21	4,43
122_B	Energieweg 19 school	5,00	53,03	52,22	55,69	56,04	54,44	56,65	-0,81	2,66	3,01	1,41	3,62
123_A	Energieweg 17	1,50	56,41	53,12	55,99	56,39	54,74	56,98	-4,98	-2,11	-0,02	-1,67	0,57
123_B	Energieweg 17	5,00	58,1	54,88	57,76	58,15	56,5	58,75	-3,22	-0,34	0,05	-1,6	0,65
131_A	De Biezen 5-7 bedrijfswoningen	1,50	39,91	34,46	33,7	37,95	37,37	38,05	-8,83	-9,59	-1,96	-2,54	-1,86
131_B	De Biezen 5-7 bedrijfswoningen	5,00	43,29	38,04	38,15	41,84	41,26	42,14	-3,74	-3,63	-1,45	-2,03	-1,15



## Resultaten geluidsmonitoring Energieweg

Geluidsbelasting Energieweg Lden inclusief aftrek artikel 110 Wgh

	= geluidsbelasting neemt met maximaal 1,5 dB toe
	= geluidsbelasting neemt met meer dan 1,5 dB toe

Naam	Omschrijving	Hoogte	Rekenresultaten Energieweg						Toe- of afname geluidsbelasting tov 2007				
			2007	2013	2014	2015	2016	2017	2013	2014	2015	2016	2017
132_A	De Biezen 3 bedrijfswoning	1,50	41,78	33	33,98	36,91	36,24	37,23	-9,93	-8,95	-4,87	-5,54	-4,55
132_B	De Biezen 3 bedrijfswoning	5,00	42,93	35,42	36,61	39,65	38,95	40,28	-7,51	-6,32	-3,28	-3,98	-2,65
133_A	De Biezen 1 bedrijfswoning	1,50	37,76	28,1	27,67	36,37	36,23	35,73	-9,66	-10,09	-1,39	-1,53	-2,03
133_B	De Biezen 1 bedrijfswoning	5,00	39,87	32,93	31,95	39,25	39,08	39,19	-6,94	-7,92	-0,62	-0,79	-0,68
134_A	Nijverheidsweg 24	1,50	35,04	34,15	34,24	31,8	35,64	36,37	-0,89	-0,8	-3,24	0,6	1,33
134_B	Nijverheidsweg 24	5,00	36,31	35,49	35,81	32,37	37,99	38,66	-0,82	-0,5	-3,94	1,68	2,35
135_A	Sprengenweg 2-8 west	1,50	27,86	24,59	26,83	33,14	32,87	33,48	-3,27	-1,03	5,28	5,01	5,62
135_B	Sprengenweg 2-8 west	5,00	29,56	28,01	29,95	36,33	36,09	36,92	-1,55	0,39	6,77	6,53	7,36
136_A	Sprengenweg 2-8 zuid	1,50	31,79	27,99	33,14	37,49	37,2	37,29	-3,8	1,35	5,7	5,41	5,5
136_B	Sprengenweg 2-8 zuid	5,00	33,38	31,06	35,55	40,2	39,98	40,35	-2,32	2,17	6,82	6,6	6,97
137_A	Sprengenweg 2-8 oost	1,50	32,19	27,03	31,46	36,59	36,47	36,17	-5,16	-0,73	4,4	4,28	3,98
137_B	Sprengenweg 2-8 oost	5,00	33,35	29,78	33,68	38,82	38,69	38,61	-3,57	0,33	5,47	5,34	5,26
138_A	Sprengenweg 2-8 nrd	1,50	22,96	14,23	-1,95	31,21	31,31	30,99	-8,73	-24,91	8,25	8,35	8,03
138_B	Sprengenweg 2-8 nrd	5,00	24,23	26,37	28,1	34,18	33,94	33,93	2,14	3,87	9,95	9,71	9,7
201_A	Rivierstraat 25-35,25b,31b,33b,35b	1,50	48	32,6	39,65	40,15	40,06	41,03	-15,4	-8,35	-7,85	-7,94	-6,97
201_B	Rivierstraat 25-35,25b,31b,33b,35b	5,00	48	33,59	40,59	41,1	40,98	41,79	-14,41	-7,41	-6,9	-7,02	-6,21
202_A	Rivierstraat 19-23,21b	1,50	48	32,87	40,1	40,47	40,37	41,48	-15,13	-7,9	-7,53	-7,63	-6,52
202_B	Rivierstraat 19-23,21b	5,00	48	33,81	41,33	41,7	41,6	42,38	-14,19	-6,67	-6,3	-6,4	-5,62
203_A	Rivierstraat 13-17,13b,15b	1,50	48	32,77	40,44	40,71	40,65	41,66	-15,23	-7,56	-7,29	-7,35	-6,34
203_B	Rivierstraat 13-17,13b,15b	5,00	48	33,81	41,67	41,94	41,88	42,62	-14,19	-6,33	-6,06	-6,12	-5,38
204_A	Rivierstraat 7-11,9b,11b	1,50	48	32,45	40,56	40,88	40,86	41,91	-15,55	-7,44	-7,12	-7,14	-6,09
204_B	Rivierstraat 7-11,9b,11b	5,00	48	33,57	41,77	42,12	42,05	42,9	-14,43	-6,23	-5,88	-5,95	-5,1
205_A	Rivierstraat 3-5,5b	1,50	48	32,05	40,81	41,1	41,05	42,08	-15,95	-7,19	-6,9	-6,95	-5,92
205_B	Rivierstraat 3-5,5b	5,00	48	33,67	42,03	42,33	42,26	43,14	-14,33	-5,97	-5,67	-5,74	-4,86
206_A	Barneveldse Beekstraat 25-33	1,50	48	26,87	35,14	35,41	35,31	36,13	-21,13	-12,86	-12,59	-12,69	-11,87
206_B	Barneveldse Beekstraat 25-33	5,00	48	29,6	38,06	38,45	38,3	38,57	-18,4	-9,94	-9,55	-9,7	-9,43
207_A	Rivierstraat 1	1,50	48	31,51	41,63	41,52	41,47	42,25	-16,49	-6,37	-6,48	-6,53	-5,75
207_B	Rivierstraat 1	5,00	48	33,17	42,98	42,89	42,82	43,37	-14,83	-5,02	-5,11	-5,18	-4,63

## Resultaten geluidsmonitoring Energieweg



Geluidsbelasting Energieweg Lden inclusief aftrek artikel 110 Wgh

= geluidsbelasting neemt met maximaal 1,5 dB toe  
 = geluidsbelasting neemt met meer dan 1,5 dB toe

Naam	Omschrijving	Hoogte	Rekenresultaten Energieweg						Toe- of afname geluidsbelasting tov 2007				
			2007	2013	2014	2015	2016	2017	2013	2014	2015	2016	2017
208_A	Weurtseweg 241-245	1,50	48	12,92	38,82	37,59	37,6	36,73	-35,08	-9,18	-10,41	-10,4	-11,27
208_B	Weurtseweg 241-245	5,00	48	18,82	40,47	39,47	39,44	38,11	-29,18	-7,53	-8,53	-8,56	-9,89
209_A	Weurtseweg 235-239	1,50	48	--	38,22	37,64	37,69	36,59		-9,78	-10,36	-10,31	-11,41
209_B	Weurtseweg 235-239	5,00	48	19,16	40,47	39,27	39,28	37,69	-28,84	-7,53	-8,73	-8,72	-10,31
210_A	Barneveldse Beekstraat 35	1,50	48	--	37,14	36,98	36,98	35,72		-10,86	-11,02	-11,02	-12,28
210_B	Barneveldse Beekstraat 35	5,00	48	23,69	39,06	38,82	38,76	37,19	-24,31	-8,94	-9,18	-9,24	-10,81
211_A	Barneveldse Beekstraat 30	1,50	48	--	36,94	36,84	36,83	34,94		-11,06	-11,16	-11,17	-13,06
211_B	Barneveldse Beekstraat 30	5,00	48	23,67	38,36	38,48	38,4	36,5	-24,33	-9,64	-9,52	-9,6	-11,5
251_A	Energieweg 25 (onderwijsdoeleinden)	1,50	57,87	54,69	57,21	57,6	56,3	57,86	-3,18	-0,66	-0,27	-1,57	-0,01
252_A	Wolfskuilseweg 275-277 (gezondheidszorg)	1,50	51,48	46,86	50,2	50,5	48,76	50,95	-4,62	-1,28	-0,98	-2,72	-0,53
252_B	Wolfskuilseweg 275-277 (gezondheidszorg)	5,00	52,08	47,93	51,2	51,51	49,84	52,02	-4,15	-0,88	-0,57	-2,24	-0,06
253_A	Wolfskuilseweg 275-277 (gezondheidszorg)	1,50	47,12	41,31	43,95	44,31	42,78	44,54	-5,81	-3,17	-2,81	-4,34	-2,58
253_B	Wolfskuilseweg 275-277 (gezondheidszorg)	5,00	48,86	42,89	45,38	45,74	44,28	46,01	-5,97	-3,48	-3,12	-4,58	-2,85
254_A	Bredestraat 168-170 (voormalig klooster)	1,50	45,19	43,86	44,99	45,91	45,08	46,9	-1,33	-0,2	0,72	-0,11	1,71
254_B	Bredestraat 168-170 (voormalig klooster)	5,00	47,97	45,42	46,28	47,27	46,53	48,35	-2,55	-1,69	-0,7	-1,44	0,38
255_A	Bredestraat 168-170 (voormalig klooster)	1,50	45,01	43,77	45,32	46,11	45,38	46,9	-1,24	0,31	1,1	0,37	1,89
255_B	Bredestraat 168-170 (voormalig klooster)	5,00	47,56	45,56	46,88	47,7	46,94	48,51	-2	-0,68	0,14	-0,62	0,95
261_A	Dr. De Blecourtstraat 38 West	1,50	50,17	45,82	46,17	47,97	48,11	48,51	-4,35	-4	-2,2	-2,06	-1,66
261_B	Dr. De Blecourtstraat 38 West	5,00	51,61	48,78	48,95	50,54	50,84	51,24	-2,83	-2,66	-1,07	-0,77	-0,37
261_C	Dr. De Blecourtstraat 38 West	7,50	52,49	50,22	50,34	51,78	52,1	52,52	-2,27	-2,15	-0,71	-0,39	0,03
262_A	Dr. De Blecourtstraat 38 Oost	1,50	48,25	43,1	44	45,29	45,54	46,52	-5,15	-4,25	-2,96	-2,71	-1,73
262_B	Dr. De Blecourtstraat 38 Oost	5,00	50,04	46,29	46,64	48,03	48,38	49,2	-3,75	-3,4	-2,01	-1,66	-0,84
262_C	Dr. De Blecourtstraat 38 Oost	7,50	50,94	47,4	47,83	49,29	49,83	50,56	-3,54	-3,11	-1,65	-1,11	-0,38
263_A	Dr. De Blecourtstraat 34-36 West	1,50	46,88	42,99	43,81	45,17	45,45	46,06	-3,89	-3,07	-1,71	-1,43	-0,82
263_B	Dr. De Blecourtstraat 34-36 West	5,00	48,45	45,12	45,5	46,95	47,2	47,79	-3,33	-2,95	-1,5	-1,25	-0,66
263_C	Dr. De Blecourtstraat 34-36 West	7,50	49,45	46,31	46,75	48,21	48,49	49,06	-3,14	-2,7	-1,24	-0,96	-0,39
264_A	Dr. De Blecourtstraat 10-12 Oost	1,50	44,6	40,46	41,71	42,97	43,06	44,17	-4,14	-2,89	-1,63	-1,54	-0,43
264_B	Dr. De Blecourtstraat 10-12 Oost	5,00	46,34	43,13	43,97	45,24	45,42	46,48	-3,21	-2,37	-1,1	-0,92	0,14

## Resultaten geluidsmonitoring Energieweg

Geluidsbelasting Energieweg Lden inclusief aftrek artikel 110 Wgh

 = geluidsbelasting neemt met maximaal 1,5 dB toe  
 = geluidsbelasting neemt met meer dan 1,5 dB toe

Naam	Omschrijving	Hoogte	Rekenresultaten Energieweg						Toe- of afname geluidsbelasting tov 2007				
			2007	2013	2014	2015	2016	2017	2013	2014	2015	2016	2017
264_C	Dr. De Blecourtstraat 10-12 Oost	7,50	47,08	44,01	44,64	45,91	46,13	47,17	-3,07	-2,44	-1,17	-0,95	0,09
265_A	Dr. De Blecourtstraat 6-8 Oost	1,50	42,64	39,55	40,63	41,83	41,71	43,05	-3,09	-2,01	-0,81	-0,93	0,41
265_B	Dr. De Blecourtstraat 6-8 Oost	5,00	44,36	41,91	42,73	43,97	43,97	45,21	-2,45	-1,63	-0,39	-0,39	0,85
265_C	Dr. De Blecourtstraat 6-8 Oost	7,50	45,25	43,18	43,92	45,19	45,29	46,45	-2,07	-1,33	-0,06	0,04	1,2
91a_A	Energieweg 35	5,90		54,54	54,87	56,01	55,17	57,51					
MP 3_A	Energieweg 35	5,90		56,84	57,14	58,3	57,44	59,8					
MP1_A	Dr. de Blecourtstraat 40	5,00		54,67	55,24	56,63	56,89	57,33					
MP2_A	meetpositie Dorpsstraat 45	5,00		42,69	43,32	44,19	44,62	45,64					
MP2a_A	meetpunt emissie NB-weg	5,00		41,13	41,71	42,43	42,92	43,94					
MP4_A	Energieweg 19	9,00		55,9	58,98	59,33	57,71	59,95					
MP4a_A	Energieweg 19	5,00		61,74	64,65	65,08	63,36	65,63					
MP5_A	Rivierstraat	5,00			43,31	43,56	43,53	44,42					