

# ALMERÍA - ROQUETAS DE MAR

**CONCENTRACIÓN Y FIRMA/Rassemblement de départ et signature:** De 12:00 a 12:50 horas - Avd. Federico García Lorca (Frente a Automovil Club)

**LLAMADA/ Appel:** 12:55













**SALIDA NEUTRALIZADA /Depart fictif:** 13:05 ALMERÍA, por Avd. de La Estación, Plaza de Barcelona, Ctra. De Ronda, Los Molinos, puente sobre el Rio Andarax y Ctra. del Mamí, rotonda Hospital Virgen del Mar (Total Neutralizado: 5,5 km)












**SALIDA REAL / Depart:** 13:15 horas, pasado Rotonda Hospital Virgen del Mar dirección Viator en Ctra. AL - 3117 - Modalidad Salida Lanzada













**MEDIAS HORARIAS PROBABLES / Moyene horaire:** 39, 41 y 43 km/h

**CIERRE DE CONTROL / Cie control:** 8% sobre el tiempo del 1º corredor

## ITINERARIO Y LOCALIDADES DE PASO

ALTITUD		KILÓMETROS			MEDIA HORARIA		
		PARCIAL	TOTAL	FALTAN	39	41	43
50	<b>KM - 0</b> - En ctra. del Mamí - pasado Rotonda Hospital Virgen del Mar en AL-3117	0,0	<b>0,0</b>	192,5	13:15	13:15	13:15
60	 Rotonda de la Juaida - se sigue recto dirección Viator	2,8	<b>2,8</b>	189,7	13:19	13:19	13:19
60	<b>VIATOR</b>	0,2	<b>3,0</b>	189,5	13:20	13:19	13:19
60	 Rotonda - Entrada a población - giro izquierda/derecha dir. Rioja - ¡Resaltos!	0,2	<b>3,2</b>	189,3	13:20	13:20	13:19
70	Rotonda - Salida de población - se sigue por la izquierda por AL-3117 dir. Rioja	0,7	<b>3,9</b>	188,6	13:21	13:21	13:20
90	 Rotonda de Pechina - se toma por ambos lados - se sigue recto dirección Rioja	2,9	<b>6,8</b>	185,7	13:25	13:25	13:24
130	Incorporación a N-340ª	3,9	<b>10,7</b>	181,8	13:31	13:31	13:30
130	<b>RIOJA</b>	0,0	<b>10,7</b>	181,8	13:31	13:31	13:30
130	 ¡Precaución! Estrechamiento e isleta central - ¡Resaltos! - Centro población	0,1	<b>10,8</b>	181,7	13:32	13:31	13:30
160	Cruce bajo autovía - giro izquierda dirección Tabernas por vía de servicio	2,3	<b>13,1</b>	179,4	13:35	13:34	13:33
270	Enlace 376/A-92 - giro derecha dirección Tabernas por N-340ª	7,5	<b>20,6</b>	171,9	13:47	13:45	13:44
370	Giro derecha dirección Tabernas población	5,5	<b>26,1</b>	166,4	13:55	13:53	13:51
400	<b>TABERNAS</b>	0,6	<b>26,7</b>	165,8	13:56	13:54	13:52
400	 ¡Precaución! Resaltos y estrechamiento - entrada a población	0,0	<b>26,7</b>	165,8	13:56	13:54	13:52
400	Se sigue por centro población c/ Juan Barrau	0,1	<b>26,8</b>	165,7	13:56	13:54	13:52
420	<b>SPRINT INTERMEDIO</b>	1,0	<b>27,8</b>	164,7	13:58	13:56	13:54
430	 Rotonda - se toma por ambos lados - se sigue recto dirección Sorbas	0,4	<b>28,2</b>	164,3	13:58	13:56	13:54
440	Incorporación a N-340ª	1,2	<b>29,4</b>	163,1	14:00	13:58	13:56
440	<b>Comienza Avituallamiento Líquido</b>	0,6	<b>30,0</b>	162,5	14:01	13:59	13:57
500	Venta de los Yesos - giro izquierda dirección Uleila del Campo por A-1100	7,5	<b>37,5</b>	155,0	14:13	14:10	14:07
510	Comienza Puerto	1,4	<b>38,9</b>	153,6	14:15	14:12	14:09
650	<b>PUERTO DE MONTAÑA</b> Alto de Cuesta Blanca - 3ª Cat.	2,0	<b>40,9</b>	151,6	14:18	14:15	14:12
610	 <b>ULEILA DEL CAMPO</b>	10,9	<b>51,8</b>	140,7	14:35	14:31	14:27
620	<b>SPRINT INTERMEDIO</b>	0,9	<b>52,7</b>	139,8	14:36	14:32	14:29
630	Giro derecha dirección Sorbas/Lubrín por AL-4101	0,2	<b>52,9</b>	139,6	14:36	14:32	14:29
570	Giro izquierda dirección Lubrín por AL-5102	1,6	<b>54,5</b>	138,0	14:39	14:35	14:31
610	Cruce del Pilar - giro derecha dirección Sorbas por A-1101	9,2	<b>63,7</b>	128,8	14:53	14:48	14:44
610	<b>El Pilar</b>	0,2	<b>63,9</b>	128,6	14:53	14:49	14:44
550	<b>La Mela</b> ¡Precaución! Viales en la calzada	2,8	<b>66,7</b>	125,8	14:58	14:53	14:48
390	 Giro derecha incorporación a N-340ª dirección Sorbas/Almería	9,1	<b>75,8</b>	116,7	15:12	15:06	15:01
360	<b>SORBAS</b>	0,2	<b>76,0</b>	116,5	15:12	15:06	15:01
390	 <b>Comienza Avituallamiento</b>	0,2	<b>76,2</b>	116,3	15:12	15:07	15:01
400	 ¡Atención Rotonda! - se toma por ambos lados dirección Tabernas /Almería por N-340ª	2,3	<b>78,5</b>	114,0	15:16	15:10	15:05
420	 <b>Fin de Avituallamiento</b>	0,2	<b>78,7</b>	113,8	15:16	15:10	15:05
520	Giro izquierda dirección Lucainena de las Torres por AL-3107	5,5	<b>84,2</b>	108,3	15:25	15:18	15:12
520	Comienza Puerto	3,6	<b>87,8</b>	104,7	15:30	15:23	15:18
580	<b>PUERTO DE MONTAÑA</b> Collado de Lucainena - 4ª Cat.	0,9	<b>88,7</b>	103,8	15:31	15:25	15:19
530	Giro derecha dirección Turrillas por AL-3105	0,2	<b>88,9</b>	103,6	15:32	15:25	15:19
530	Comienza Puerto	0,0	<b>88,9</b>	103,6	15:32	15:25	15:19
620	<b>PUERTO DE MONTAÑA</b> Balcon de Sierra Alhamilla - 3ª Cat.	1,9	<b>90,8</b>	101,7	15:35	15:28	15:22
590	Comienza Puerto	0,5	<b>91,3</b>	101,2	15:35	15:29	15:22
780	<b>PUERTO DE MONTAÑA</b> Alto de Turrillas - 2ª Cat.	4,4	<b>95,7</b>	96,8	15:42	15:35	15:29
750	 Giro derecha dirección Tabernas/Almería por AL-3103	0,4	<b>96,1</b>	96,4	15:43	15:36	15:29

ALTITUD		KILÓMETROS			MEDIA HORARIA		
		PARCIAL	TOTAL	FALTAN	39	41	43
490	 Giro izquierda dirección Tabernas/Almería por N-340ª	8,7	<b>104,8</b>	87,7	15:56	15:48	15:41
440	 Cruce de Tabernas - Macael - se sigue recto dirección Almería	7,1	<b>111,9</b>	80,6	16:07	15:59	15:51
260	 Giro izquierda por vía de servicio dirección Rioja - Almería	7,8	<b>119,7</b>	72,8	16:19	16:10	16:02
160	 Giro derecha /izquierda dirección Rioja por N-340ª ¡Atención rotondas!	7,2	<b>126,9</b>	65,6	16:30	16:21	16:12
160	<b>RIOJA</b>	1,4	<b>128,3</b>	64,2	16:32	16:23	16:14
140	 ¡Precaución Resaltos! Entrada a población	0,1	<b>128,4</b>	64,1	16:33	16:23	16:14
140	<b>SPRINT INTERMEDIO</b>	0,7	<b>129,1</b>	63,4	16:34	16:24	16:15
140	 ¡Precaución! Estrechamiento e isleta central - ¡Resaltos! - Centro población	0,2	<b>129,3</b>	63,2	16:34	16:24	16:15
120	 ¡Precaución! Giro izquierda dirección Pechina - Viator por AL-3117	0,2	<b>129,5</b>	63,0	16:34	16:25	16:16
100	 Rotonda de Pechina - se toma por ambos lados - se sigue dir. Viator por AL-3117	4,0	<b>133,5</b>	59,0	16:40	16:30	16:21
70	<b>VIATOR</b>	2,8	<b>136,3</b>	56,2	16:45	16:34	16:25
70	 Rotonda de Viator - se toma por la derecha - se sigue recto	0,2	<b>136,5</b>	56,0	16:45	16:35	16:25
70	 ¡Precaución Resaltos!	0,2	<b>136,7</b>	55,8	16:45	16:35	16:26
70	 Rotonda salida de población - giro izquierda y derecha dirección La Juaida	0,3	<b>137,0</b>	55,5	16:46	16:35	16:26
60	 Rotonda de la Juaida - se toma por ambos lados - se sigue dir. Almería por AL-3117	0,6	<b>137,6</b>	54,9	16:47	16:36	16:27
70	 Cruce de Bahía Alta - se sigue dirección Almería/Universidad por AL-3117	2,0	<b>139,6</b>	52,9	16:50	16:39	16:30
50	 Rotonda Hospital Virgen del Mar - se toma por ambos lados - se sigue recto	1,3	<b>140,9</b>	51,6	16:52	16:41	16:32
30	 Rotonda Coop. Casi - se toma por la derecha - se sigue dirección Universidad	1,0	<b>141,9</b>	50,6	16:53	16:43	16:33
20	 Rotonda de Los Picos - por ambos lados - se sigue dir. Universidad por AL-3200	0,7	<b>142,6</b>	49,9	16:54	16:44	16:34
20	 Dos rotondas - se toman por ambos lados - se sigue recto dir. Universidad/Playas	0,5	<b>143,1</b>	49,4	16:55	16:44	16:35
5	 Giro derecha dirección Almería/Playas por AL-3202	1,4	<b>144,5</b>	48,0	16:57	16:46	16:37
5	<b>ALMERÍA</b>	2,8	<b>147,3</b>	45,2	17:02	16:51	16:41
5	 Rotonda de Nueva Almería - se toma por ambos lados - se sigue recto	0,3	<b>147,6</b>	44,9	17:02	16:51	16:41
5	 ¡Precaución Resaltos varios!	0,2	<b>147,8</b>	44,7	17:02	16:51	16:41
5	 Rotonda - se toma por la izquierda - se sigue dirección centro por avd. Cabo de Gata	0,6	<b>148,4</b>	44,1	17:03	16:52	16:42
5	 Rotonda Auditorio Maestro Padilla - se sigue por av. Cabo de Gata	0,3	<b>148,7</b>	43,8	17:04	16:53	16:42
5	<b>SPRINT INTERMEDIO - Frente Camara de Comercio</b>	1,6	<b>150,3</b>	42,2	17:06	16:55	16:45
10	 Rotonda del Cable Inglés - se toma por la izquierda - se sigue por Ctra. de Ronda	0,3	<b>150,6</b>	41,9	17:07	16:55	16:45
10	 Giro izquierda/derecha por Vía Parque dirección Aguadulce	0,3	<b>150,9</b>	41,6	17:07	16:56	16:46
5	 Rotonda de Pescadería - se sigue dir. Aguadulce por Vía Litoral	1,6	<b>152,5</b>	40,0	17:10	16:58	16:48
40	 Tunel de Baiyana - iluminado - longitud 200 metros	1,2	<b>153,7</b>	38,8	17:11	17:00	16:49
40	 Rotonda Castillo de San Telmo - se toma por la derecha	0,3	<b>154,0</b>	38,5	17:12	17:00	16:50
50	 Tunel de la Garrofa - Iluminado - longitud 300 metros	2,6	<b>156,6</b>	35,9	17:16	17:04	16:54
80	 Tunel de la Parra - iluminado - longitud 400 metros	1,5	<b>158,1</b>	34,4	17:18	17:06	16:56
60	<b>Aguadulce</b>	2,8	<b>160,9</b>	31,6	17:23	17:10	17:00
60	 Rotonda entrada a población - se toma por la derecha	0,1	<b>161,0</b>	31,5	17:23	17:11	17:00
30	 Rotonda centro población - se toma por la derecha	0,4	<b>161,4</b>	31,1	17:23	17:11	17:00
40	 Rotonda - se toma por la derecha - se sigue por Av. Carlos III dirección El parador	1,0	<b>162,4</b>	30,1	17:25	17:13	17:02
40	 Rotonda del Palacio de Congresos - se toma por la derecha - se sigue dir. El Parador	0,2	<b>162,6</b>	29,9	17:25	17:13	17:02
50	 Rotonda - se toma por la derecha - se sigue por Av. Carlos III dirección El parador	0,8	<b>163,4</b>	29,1	17:26	17:14	17:03
60	 Rotonda del Campamento Juan de Austria - se sigue recto dir. El Parador	0,2	<b>163,6</b>	28,9	17:27	17:14	17:03
60	 Rotonda - se toma por la derecha - se sigue por Av. Carlos III dirección El parador	0,2	<b>163,8</b>	28,7	17:27	17:15	17:04
60	<b>El Parador</b>	0,3	<b>164,1</b>	28,4	17:27	17:15	17:04
50	 Rotonda de El Parador - se circunvala por la derecha - se sigue recto dirección Vicar	0,1	<b>164,2</b>	28,3	17:28	17:15	17:04
50	 Rotonda - se toma por la derecha - se sigue recto	0,3	<b>164,5</b>	28,0	17:28	17:16	17:05
50	 Rotonda bajo Autovía - se circunvala - giro izqda dir. Roquetas por Autovía A-1051	0,2	<b>164,7</b>	27,8	17:28	17:16	17:05
50	<b>Fin de Avituallamiento Líquido</b>	7,8	<b>172,5</b>	20,0	17:40	17:27	17:16
40	<b>ROQUETAS DE MAR</b>	0,2	<b>172,7</b>	19,8	17:41	17:28	17:16
40	 Rotonda Parque de Bomberos - Fin tramo de autovía- se sigue dirección Urbanización	1,0	<b>173,7</b>	18,8	17:42	17:29	17:17
30	 Rotonda - se sigue dirección Urbanización/Las Marinas	0,8	<b>174,5</b>	18,0	17:43	17:30	17:18
10	 Rotonda - se toma por la derecha - se gira por calle Rosita Ferrer	1,3	<b>175,8</b>	16,7	17:45	17:32	17:20
5	 Rotonda de Urbanización - se circunvala por calle Andarax/Av. Sudamerica	0,3	<b>176,1</b>	16,4	17:46	17:33	17:21
5	 Rotonda Castilla de Santa Ana - se sigue por Av. Sabinar - dir. Centro población	2,6	<b>178,7</b>	13,8	17:50	17:37	17:24
10	 Rotonda del Puerto - rotonda y giro a la derecha por Av. del Perú	0,6	<b>179,3</b>	13,2	17:51	17:37	17:25
5	 Rotonda de Paseo de los Baños - ambos lados - se sigue por calle Miguel Indurain	0,1	<b>179,4</b>	13,1	17:51	17:38	17:25

ALTITUD		KILÓMETROS			MEDIA HORARIA		
		PARCIAL	TOTAL	FALTAN	39	41	43
5	Giro izquierda por Av. Rey Juan Carlos I	0,9	<b>180,3</b>	12,2	17:52	17:39	17:27
5	<b>1º paso por Meta</b>	0,4	<b>180,7</b>	11,8	17:53	17:39	17:27
5	Giro a la derecha por Av. de Roquetas dirección El Parador	0,3	<b>181,0</b>	11,5	17:53	17:40	17:28
5	Rotonda de la Aduana - se sigue por ctra. de Alicún dirección El Parador	0,1	<b>181,1</b>	11,4	17:54	17:40	17:28
10	 Rotonda Pabellón Infanta Cristina - se toma por la dcha - se sigue por ctra. de Alicún	0,2	<b>181,3</b>	11,2	17:54	17:40	17:28
10	 Rotonda Centro Comercial - se sigue dirección El Parador	0,7	<b>182,0</b>	10,5	17:55	17:41	17:29
10	<b>10 Kilometros Meta DIPUTACION DE ALMERIA</b>	0,5	<b>182,5</b>	10,0	17:56	17:42	17:30
10	 Rotonda - se sigue recto dirección El Parador	0,1	<b>182,6</b>	9,9	17:56	17:42	17:30
10	 Giro derecha por Av. Asturias dirección Roquetas Playas y Urbanizaciones	1,0	<b>183,6</b>	8,9	17:57	17:44	17:31
5	Giro derecha dirección Roquetas Playas y Urbanizaciones	0,4	<b>184,0</b>	8,5	17:58	17:44	17:32
5	 Entrada en Av. Reino de España por margen izquierdo	0,1	<b>184,1</b>	8,4	17:58	17:44	17:32
5	 Cruce frente Auditorio Roquetas de Mar - se sigue recto dir. centro población	1,4	<b>185,5</b>	7,0	18:00	17:46	17:34
10	Puente - se sigue por calle Miguel Indurain	0,5	<b>186,0</b>	6,5	18:01	17:47	17:35
5	Giro a la derecha por Av. Rey Juan Carlos I	0,2	<b>186,2</b>	6,3	18:01	17:47	17:35
5	<b>2º paso por Meta</b>	0,4	<b>186,6</b>	5,9	18:02	17:48	17:35
5	Giro a la derecha por Av. de Roquetas dirección El Parador	0,3	<b>186,9</b>	5,6	18:03	17:49	17:36
5	Rotonda de la Aduana - se sigue por ctra. de Alicún dirección El Parador	0,1	<b>187,0</b>	5,5	18:03	17:49	17:36
10	 Rotonda Pabellón Infanta Cristina - se toma por la dcha - se sigue por ctra. de Alicún	0,2	<b>187,2</b>	5,3	18:03	17:49	17:36
10	 Rotonda Centro Comercial - se sigue dirección El Parador	0,7	<b>187,9</b>	4,6	18:04	17:50	17:37
10	 Rotonda - se sigue recto dirección El Parador	0,6	<b>188,5</b>	4,0	18:05	17:51	17:38
10	 Giro derecha por Av. Asturias dirección Roquetas Playas y Urbanizaciones	1,0	<b>189,5</b>	3,0	18:07	17:52	17:39
5	Giro derecha dirección Roquetas	0,4	<b>189,9</b>	2,6	18:07	17:53	17:40
5	 Entrada en Av. Reino de España por margen izquierdo	0,1	<b>190,0</b>	2,5	18:07	17:53	17:40
5	 Cruce frente Auditorio Roquetas de Mar - se sigue recto dir. centro población	1,4	<b>191,4</b>	1,1	18:09	17:55	17:42
5	<b>ULTIMO KILOMETRO - ROQUETAS DE MAR</b>	0,1	<b>191,5</b>	1,0	18:10	17:55	17:42
10	Puente - se sigue por calle Miguel Indurain	0,4	<b>191,9</b>	0,6	18:10	17:56	17:43
5	Giro a la derecha por Av. Rey Juan Carlos I	0,2	<b>192,1</b>	0,4	18:11	17:56	17:43
5	<b>META</b> - en Avenida Rey Juan Carlos I (recta 400 metros - Ancho 8 metros)	0,4	<b>192,5</b>	0,0	18:11	17:57	17:44