

Nombre de la prueba		VUELTA ARAGON					
Modalidad	CARRETERA	Clase	2.EUT PRO EUROPA TOUR				
Categorías	ELITE UCI						
Localidad	ANDORRA				Provincia	TERUEL	
Inicio	17/05/2019	Fin	19/05/2019	Hora	12:10	Federación	ARAGONESA

Club Organizador	FED. ARAGONESA CICLISMO			Licencia	G50228980		
Localidad	ZARAGOZA			Provincia	ZARAGOZA		
Dirección	AVDA. RANILLAS,101 - SEMISOTAN					C.P.	50018
Director de Organización	LUIS A. MARQUINA LACUEVA						
E-mail	luis@aragonciclismo.com					Teléfono	976730248

1. La presente prueba se disputará de acuerdo al Reglamento del deporte ciclista de la UCI, a los Reglamentos Técnicos y Particulares de la RFEC y a cuantas normas reglamentarias le sean de aplicación.

2. En caso de ser necesaria una pre-inscripción, ésta se realizará por adelantado en el lugar que se expone a continuación:

Dirección	JOSÉ ATARÉS 101 CASA FEDERACIONES						
Teléfono	967730248	Móvil	630025407		Fax		
E-mail	alfredo@aragonciclismo.com						
Página Web	WWW.VUELTAARAGON.ES						
Precio Inscripción	Federado: 0,00			Federado 1 día: 0,00			
Nº de Cuenta			Entidad				
Proceso Inscripción	Formulario Inscripción web Federación						
Fecha Apertura	01/04/2019			Fecha Cierre	10/05/2019		

3. La presentación de los corredores para la verificación de licencia, recoger el dorsal, y/o firmar la hoja de salida, así como para recibir cualquier instrucción complementaria tanto para los corredores como para el personal técnico, se ubicará en: (imprescindible portar licencia del año actual y documento de identidad)

Lugar	plaza de españa 1						
Dirección	AYUNTAMIENTO DE ANDORRA						
Fecha	16/05/2019			Horario	17:00-19:30		
¿Se realizará la inscripción el día de la prueba si la reglamentación lo permite?: No							

Observaciones

4. Se mantendrán las siguientes reuniones:

Reunión Directores Deportivos		Fecha	16/05/2019	Hora	17:00
Lugar	AYUNTAMIENTO DE ANDORRA				
Reunión Jurado Técnico		Fecha	16/02/2019	Hora	18:00
Lugar	AYUNTAMIENTO DE ANDORRA				

5. El recorrido será el siguiente:

Salida	Llegada	Km. previsto	Hora Sal.	Hora Fin.	Hora Cle.	% Cierre
ANDORRA	CALATAYUD	186,00	12:10	16:30	16:40	10,00
SÁDABA	CANFRANC ESTACIÓN	187,00	12:00	16:30	17:00	12,00
HUESCA	ZARAGOZA	156,00	13:00	16:30	16:40	10,00

Observaciones recorrido CONSULTAR REGLAMENTO INTERNO

6. Se disputarán las siguientes clasificaciones con los siguientes premios:

CATEGORIA	1º Pre.	Tro.	2º Pre.	Tro.	3º Pre.	Tro.	4º Pre.	Tro.	5º Pre.	Tro.	6º Pre.	Tro.	7º Pre.	Tro.	8º Pre.	Tro.	9º Pre.	Tro.	10º Pre.	Tro.
Elite UCI	0	No	0	No	0	No	0	No	0	No	0	No	0	No	0	No	0	No	0	No

Otras clasificaciones CONSULTAR REGLAMENTO INTERNO

7. Avala y garantiza el pago de los premios

Lugar	FAC
Dirección	JOSE ATARÉS 101

8. Presentación y aprobación

Por el Club Organizador		Por la FEDERACIÓN ARAGONESA DE CICLISMO		Por la Real Federación Española de Ciclismo	
 C.I.F. G-50223980 Av. José Atarés, 101, Semisótano Tel. 976 73 02 49 - 50018 Zaragoza www.aragonciclismo.com		 C.I.F. G-50223980 Av. José Atarés, 101 Semisótano Tel. 976 73 02 49 - 50018 Zaragoza www.aragonciclismo.com		 CONSEJO DE CICLISTAS PROFESIONALES REAL FEDERACIÓN ESPAÑOLA DE CICLISMO Comisión Técnica	
Fecha	11/02/2019	Fecha	11/02/2019	Fecha	Fecha:

Alfredo García Domínguez

con NIF Nº

29096384g

En representación de la entidad **FED. ARAGONESA CICLISMO,**

como organizador deportivo, en mi calidad de **Presidente**

Adjunto remito a esta FEDERACIÓN ARAGONESA DE CICLISMO, propuesta de Reglamento de la prueba deportiva que deseamos organizar.

DATOS PRINCIPALES DE LA PRUEBA

Nombre de la prueba	VUELTA ARAGON						
Modalidad	CARRETERA	Clase	2.EUT PRO EUROPA TOUR				
Categorías	ELITE UCI						
Localidad	ANDORRA				Provincia	TERUEL	
Inicio	17/05/2019	Fin	19/05/2019	Hora	12:10	Federación	ARAGONESA

ZARAGOZA a 12/02/2019

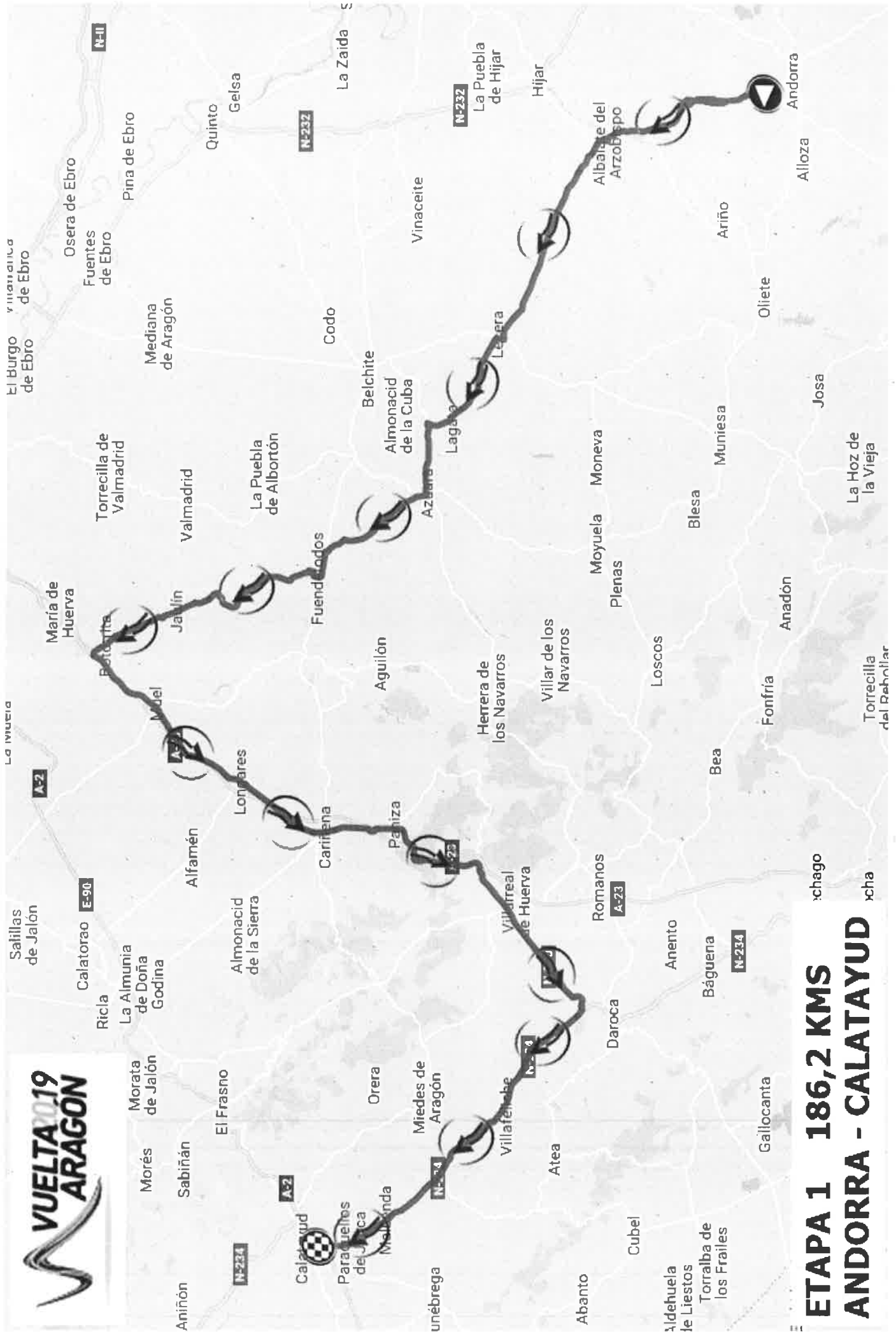
Firma y Sello



C.I. G-50228930

Av. José Atarés, 101, Semisótano
Tel. 976 13 02 45 - 06018 Zaragoza
www.aragonciclismo.com

VUELTA 2019 ARAGON



ETAPA 1 186,2 KMS ANDORRA - CALATAYUD



CALATAYUD



ALTIMETRIA ETAPA 1 ANDORRA - CALATAYUD



ANDORRA

1.000

800


600

400

0

Altitud (m)

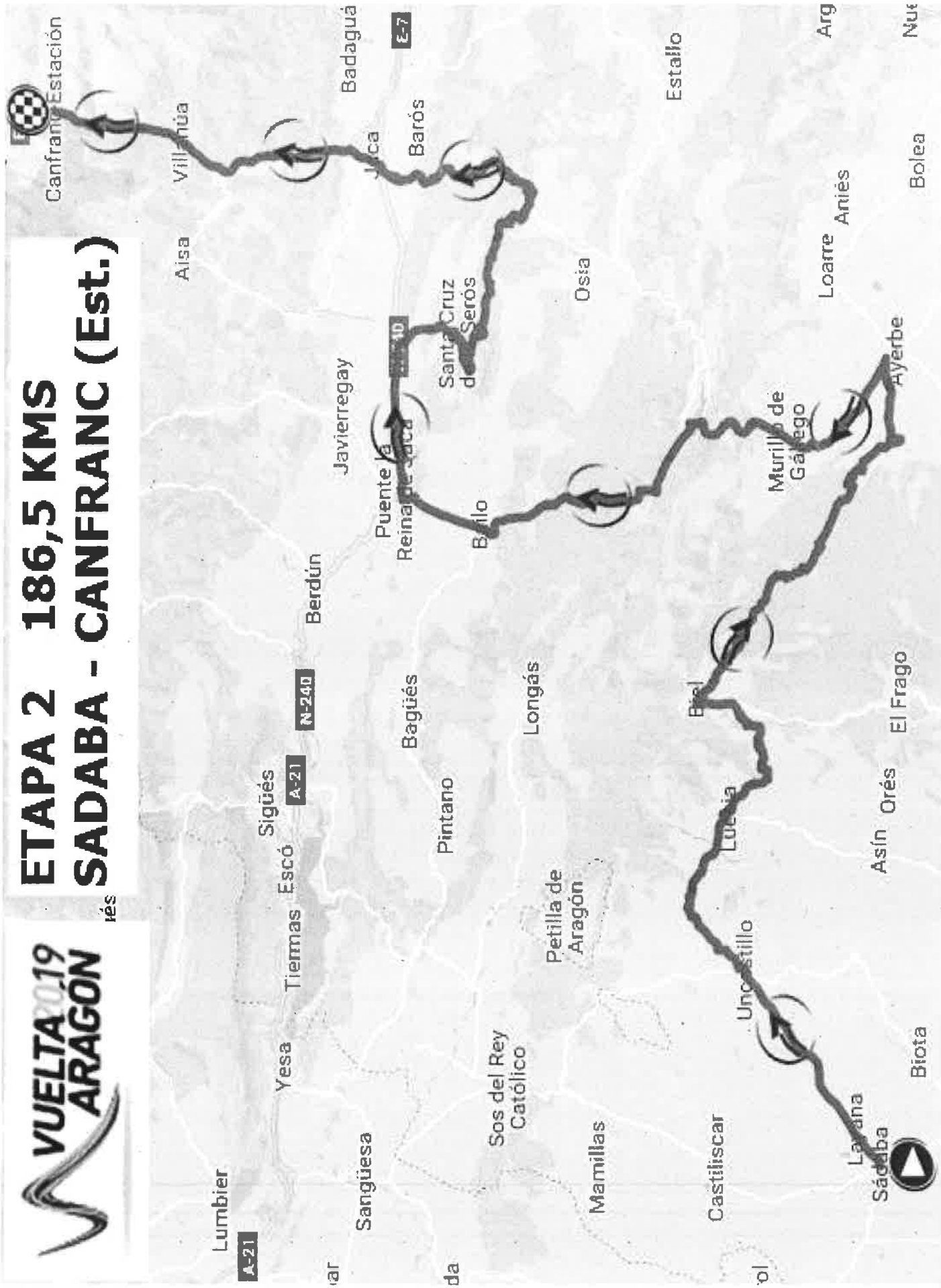
186,2 KMS

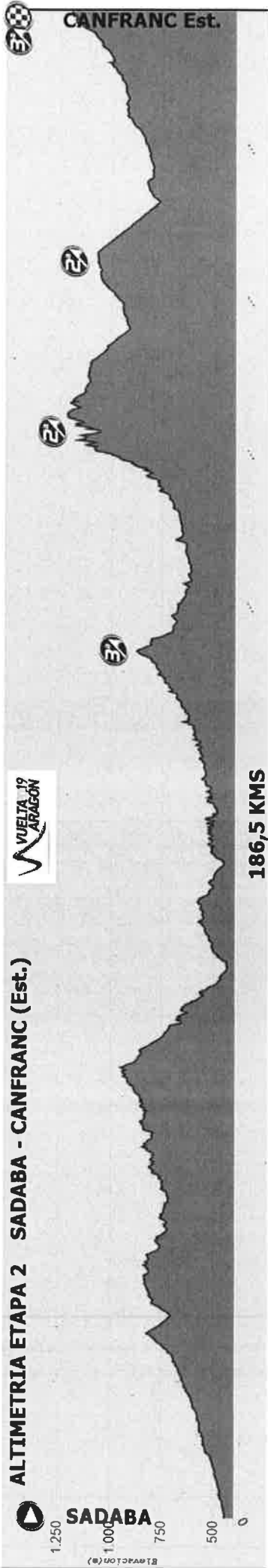


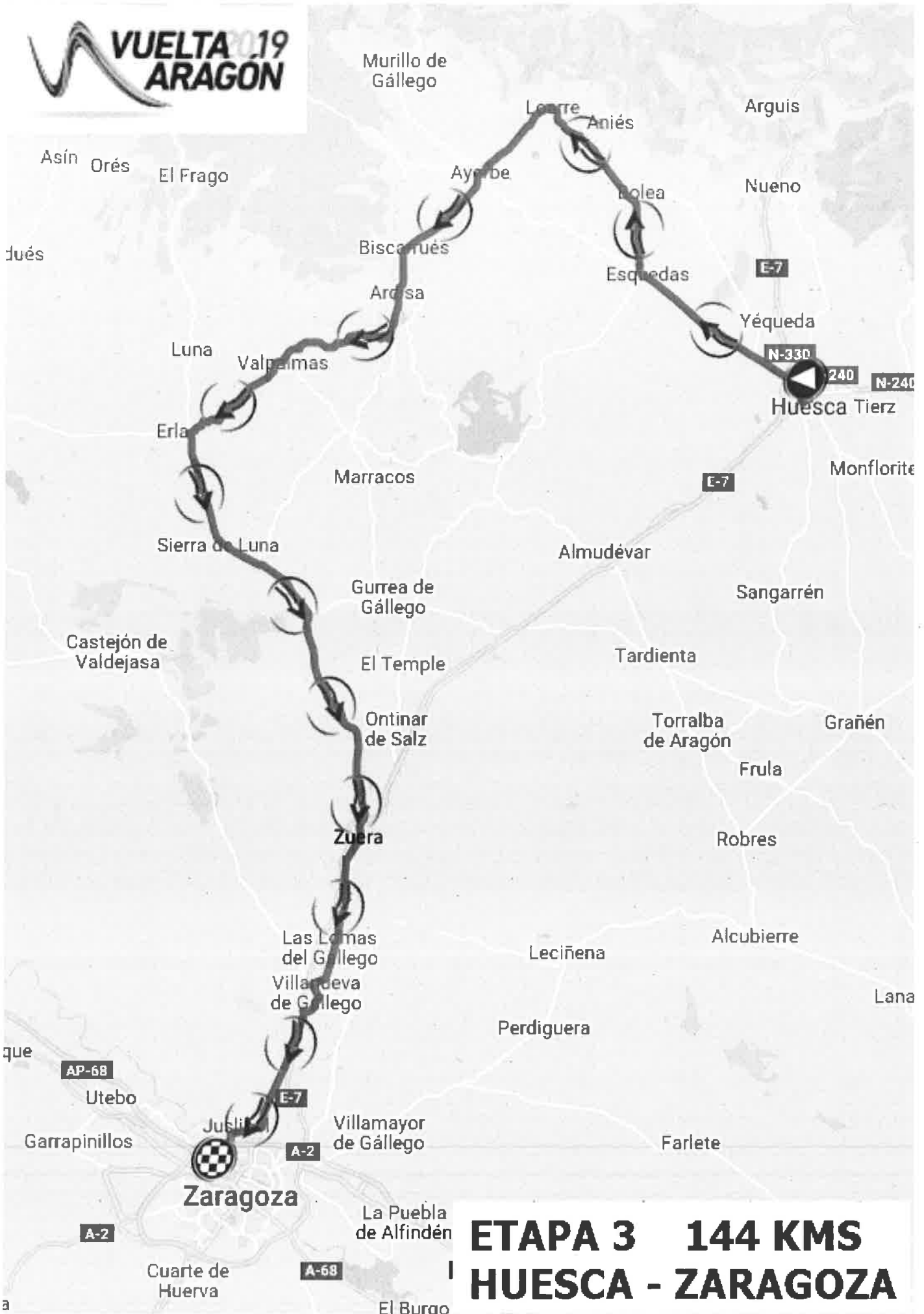


ETAPA 2 186,5 KMS

SADABA - CANFRANC (Est.)







**ETAPA 3 144 KMS
HUESCA - ZARAGOZA**



ZARAGOZA

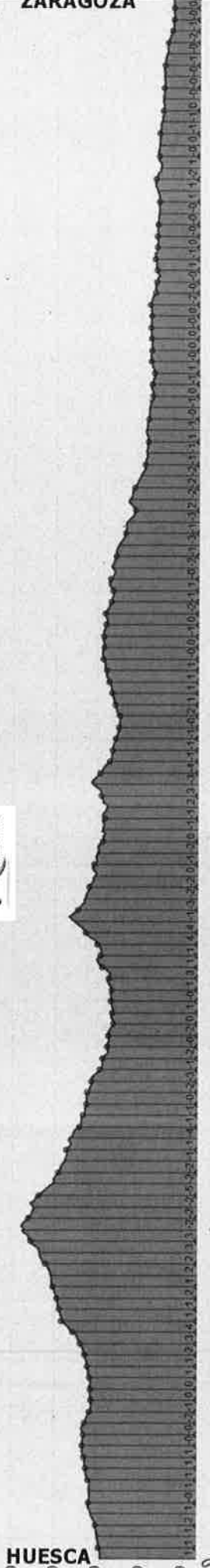


HUESCA

ALTIMETRIA ETAPA 3 HUESCA - ZARAGOZA



800
640
480
320
160
0



144 KMS



RUTÓMETRO DE EVENTOS DEPORTIVOS Y OTROS EVENTOS

DENOMINACIÓN DE LA ACTIVIDAD		SUBDIVISIÓN				Nº DE ETAPA
VUELTA ARAGON 2019						1
FECHA INICIO	LUGAR INICIO	HORA INICIO	FECHA FIN	LUGAR FIN	HORA FIN	
17/05	ANDORRA	12:00	17/05	CALATAYUD	16:40	

Ocupación de calzada en vías ASFALTADAS

<input type="radio"/> SOLO ARCÉN	<input type="radio"/> PARCIALMENTE UN SENTIDO CIRCUL.	<input type="radio"/> TOTALMENTE UN SENTIDO CIRCUL.	<input type="radio"/> PARCIALMENTE DOS SENTIDOS CIRCUL.	<input checked="" type="radio"/> TOTALMENTE DOS SENTIDOS CIRCUL.
----------------------------------	---	---	---	--

DATOS DE PASO

DISTANCIA EN KM	PROVINCIA/ISLA	DESCRIPCIÓN DE TRAMO INDICANDO PUNTO KILOMÉTRICO, LUGAR DE INTERÉS O COORDENADA	IDENTIFICACIÓN DE CTRA/CAMINO/ SENDA/PISTA DEL TRAMO	HORARIO DE PASO. INDICAR V (Km/h) O POSICIÓN PARTICIPANTE			ALTITUD
				42 Km/h	43 Km/h	44 Km/h	
0	186 Teruel	Salida Lanzada junto a Cartel Tiro Olimpico en A-223 direccion Albalate	A-223	12:10	12:10	12:10	689
15	186 Teruel	Giro a la izquierda hacia Albalate del Arzobispo por Crta Andorra. Paso por Población	Albalate	12:32	12:31	12:31	349
17	186 Teruel	Giro a la derecha por Ronda del Pintor Garate	Albalate	12:33	12:32	12:32	348
18	186 Teruel	Giro a la izquierda direccion Lecera por A-223	A-223	12:35	12:34	12:34	331
37	186 Zaragoza	Giro a la derecha por A-222 direccion Lecera-Belchite.	A-222	13:03	13:01	13:00	534
38	186 Zaragoza	Giro a la izquierda por A-2307 direccion Letux.	A-2307	13:04	13:02	13:01	532
48	186 Zaragoza	Giro a la izquierda por A-1506 direccion Azuara	A-1506	13:19	13:17	13:16	516
55	186 Zaragoza	Giro a la derecha por A-2305 direccion Fuentetodos.	A-2305	13:28	13:26	13:24	587
65	186 Zaragoza	Giro a la derecha por A-220 direccion Fuentetodos-Cariñena.	A-220	13:43	13:41	13:39	736
67	186 Zaragoza	Giro a la derecha por A-2101 direccion Fuentetodos.	A-2101	13:46	13:44	13:42	742



RUTÓMETRO DE EVENTOS DEPORTIVOS Y OTROS EVENTOS

DENOMINACIÓN DE LA ACTIVIDAD		SUBDIVISIÓN				Nº DE ETAPA	
VUELTA ARAGÓN 2019						2	
FECHA INICIO	LUGAR INICIO	LUGAR FIN	FECHA FIN	HORA INICIO	HORA FIN	HORA FIN	
18/05	SADABA	18/05	11:35	18/05	CANFRANC (Estación)	16:39	16:39

Ocupación de calzada en vías asfaltadas

<input type="radio"/> SOLO ARCÉN	<input type="radio"/> PARCIALMENTE UN SENTIDO CIRCUL.	<input type="radio"/> TOTALMENTE UN SENTIDO CIRCUL.	<input type="radio"/> PARCIALMENTE DOS SENTIDOS CIRCUL.	<input checked="" type="radio"/> TOTALMENTE DOS SENTIDOS CIRCUL.
----------------------------------	---	---	---	--

DATOS DE PASO

DISTANCIA EN KM	PROVINCIA/ISLA	DESCRIPCIÓN DE TRAMO INDICANDO PUNTO KILOMÉTRICO, LUGAR DE INTERÉS O COORDENADA	IDENTIFICACIÓN DE CTRA/CAMINO/ SENDA/PISTA DEL TRAMO	HORARIO DE PASO. INDICAR V (Km/h) O POSICIÓN PARTICIPANTE			ALTITUD
				38 Km/h	40 Km/h	42 Km/h	
0	196 Zaragoza	Salida LANZADA en 1º Cruce con Layana A-1202	A-1202	11:45	11:45	11:45	467
12	174 Zaragoza	Cruce con Sos del Rey Catolico y Ayerbe. Seguir por la derecha por A-1202	A-1202	12:04	12:03	12:02	605
25	16 1 Zaragoza	Cruce con A-1204. Seguir recto dirección Ayerbe por A-1202	A-1202	12:25	12:23	12:21	812
48	138 Huesca	Provincia de Huesca	A-1202	13:01	12:57	12:54	874
60	126 Zaragoza	Provincia de Zaragoza	A-1202	13:19	13:14	13:10	683
67	119 Huesca	Provincia de Huesca	A-1202	13:30	13:25	13:20	444
72	114 Huesca	Giro a la izquierda en cruce. Seguir dirección Jaca por A-132	A-132	13:38	13:33	13:28	575
75	111 Zaragoza	Provincia de Zaragoza	A-132	13:44	13:38	13:33	522
88	98 Huesca	Provincia de Huesca	A-132	14:04	13:57	13:51	530
114	62 Huesca	Cruce con Puente la Reina. Seguir dirección Jaca por N-220	N-220	14:46	14:37	14:28	675



RUTÓMETRO DE EVENTOS DEPORTIVOS Y OTROS EVENTOS

DENOMINACIÓN DE LA ACTIVIDAD		SUBDIVISIÓN				Nº DE ETAPA	
VUELTA ARAGÓN 2019						3	
FECHA INICIO	19/05	LUGAR INICIO	HUESCA	HORA INICIO	13:00	FECHA FIN	19/05
		LUGAR FIN	ZARAGOZA			HORA FIN	16:36

OCUPACIÓN DE CALZADA EN VÍAS ASFALTADAS

<input type="radio"/> SOLO ARCÉN	<input type="radio"/> PARCIALMENTE UN SENTIDO CIRCUL.	<input type="radio"/> TOTALMENTE UN SENTIDO CIRCUL.	<input type="radio"/> PARCIALMENTE DOS SENTIDOS CIRCUL.	<input checked="" type="radio"/> TOTALMENTE DOS SENTIDOS CIRCUL.
----------------------------------	---	---	---	--

DATOS DE PASO

DISTANCIA EN KM	Parc	Tot	Falt	PROVINCIA/ISLA	DESCRIPCIÓN DE TRAMO INDICANDO PUNTO KILOMÉTRICO, LUGAR DE INTERÉS O COORDENADA	IDENTIFICACIÓN DE CTRA/CAMINO/ SENDA/PISTA DEL TRAMO	HORARIO DE PASO. INDICAR V (Km/h) O POSICIÓN PARTICIPANTE			ALTITUD
							42 Km/h	43 Km/h	44 Km/h	
0	144	144		Huesca	Salida LANZADA en rotonda Centro de Arte y Naturaleza	A-132	13:10	13:10	13:10	490
12	144	132		Huesca	Giro a la derecha dirección Loarre por A-1206	A-1206	13:27	13:26	13:26	506
32	144	112		Huesca	Cruce en Ayerbe. Seguir dirección Biscarrues por A-125	A-125	13:56	13:55	13:54	606
43	144	101		Zaragoza	Provincia de Zaragoza	A-125	14:12	14:10	14:09	420
47	144	97		Zaragoza	Giro a la derecha dirección Casas de Esper por A-125	A-125	14:17	14:16	14:14	438
67	144	77		Zaragoza	Giro en rotonda a la izquierda dirección Zuera-Zaragoza por A-124	A-124	14:45	14:43	14:41	431
98	114	46		Zaragoza	Cruces con incorporaciones y salidas a A-23. Seguir por A-124	A-124	15:31	15:28	15:24	270
99	114	45		Zaragoza	Rotonda seguir por la derecha dirección Zaragoza por N-330a	N-330a	15:32	15:29	15:25	270
106	144	38		Zaragoza	Rotonda seguir recto dirección Zaragoza por N-330a	N-330a	15:40	15:38	15:36	281
111	144	33		Zaragoza	Desvío a la izquierda en contradirección por Calle Gomez Acebo	Villanueva de Gállego	15:48	15:44	15:41	254

