

Nombre de la prueba		II MARCHA CICLOTURISTA ROTOVA – VALL DE VERNISSA - ULB			
Modalidad	RUTA	Clase		Categorías	MARCHA CICLOTURISTA
Localidad	ROTOVA	Provincia	VALENCIA		
Fecha/s celebración	21 / 10 / 2018	Hora	08:30h	Federacion	FCCV
Club Organizador	PC BENIOPA		Licencia		Teléfono 608 023 812
Director organizador	PASCUAL ORENCO LOPEZ		Email pascual_orengo@hotmail.com		

1. La presente prueba se disputará de acuerdo al Reglamento del deporte ciclista de la UCI, a los Reglamentos Técnicos y Particulares de la RFEC y a cuantas normas reglamentarias le sean de aplicación.

2. En caso de ser necesario una pre-inscripción, ésta se realizará por adelantado en el lugar que se expone a continuación:

Dirección	JUNTO AL CAMION PODIUM				
Telefono		Móvil	608 023 812	Fax	
E-mail	Pascual_orengo@hotmail.com		Página Web	www.conchip.es	
Precio inscripción	Federado	35€	No Federados	45€	
Nº de Cuenta			Entidad		
Proceso de Inscripción	www.conchip.es				
Fecha Apertura inscripción			Fecha Cierre inscripción		

3. Los corredores deberán presentarse con una antelación de 60 minutos antes de la hora de salida para recoger el dorsal y/o firmar la hoja de salida, así como para recibir cualquier instrucción complementaria:

Lugar	ROTOVA	Dirección	AV. JAUME I		
Fecha	21 / 10 / 2018	Horario	7.00 a 8.00	Teléfono	608 023 812

4.- El recorrido será el siguiente:

Lugar de SALIDA/META:	
Recorrido:	SE ADJUNTA PLANO
ADJUNTAR: Plano/Croquis del recorrido detallado nº carreteras, Calles, Rutometro - altitud - Km, etc.	Kilómetros
Informe/s favorable/s ó Autorización/es Ayuntamiento/s por cuyo/s término/s discurra la prueba.	
Certificado modelo (Generalitat Valenciana) de los seguros de Accidentes y RC de los participantes NO FEDERADOS. (ORIGINAL)	
Memoria descriptiva del evento deportivo.	

5. Se disputarán las siguientes clasificaciones con los premios:

Avituallamientos : Sólidos y Líquidos.
Asistencia: Médica durante el recorrido.
Obsequios Autorizados para cicloturismo: Al participante mas Veterano (hombre/mujer), al participante de menor edad (hombre/mujer) Al club con mayor número de participantes, al club más lejano y al participante mas lejano.
Observaciones:

Avala y garantiza los premios:	PC BENIOPA
---------------------------------------	------------

Por el club organizador:	Por la Federación Valenciana:	Por la RFEC:	Por el organo institucional:
Fecha:	Fecha:	Fecha:	Fecha:



MARCHA CICLISTA ROTOVA, LARGA

<https://www.strava.com/routes/14508673>

124,42 km

2.398 m

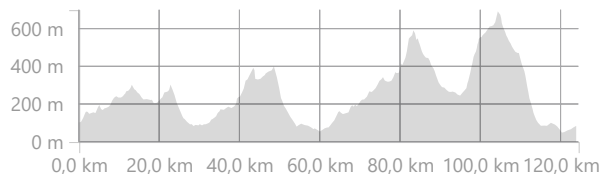
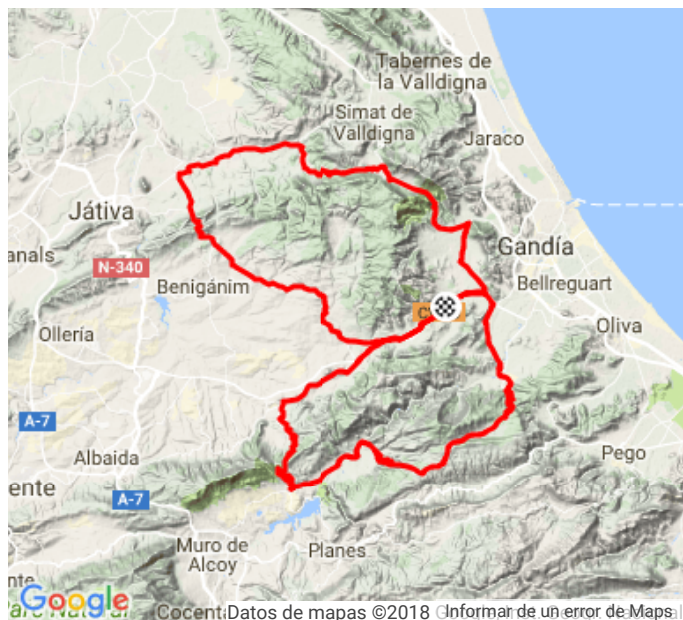
Distancia

Desnivel positivo

Carretera

Tipo de recorrido en bicicleta

Tiempo en movimiento estimado: 4:19:16



Las recomendaciones de las rutas pueden estar incompletas y/o ser imprecisas, también pueden contener secciones de terreno privado y/o secciones de terreno complicado o peligroso. Usa siempre tu buen juicio sobre seguridad con respecto a las condiciones de las carreteras y senderos y cumple con las leyes de tráfico y de la propiedad. Tiempo en movimiento estimado basado en tu velocidad promedio de 28,8 km/h durante las últimas 4 semanas

DIRECCIÓN	DISTANCIA (kilómetros)
Continuar	0,0
Continuar por Calle Jaume 1	0,0
Continuar por CV-6081	0,3
Continuar	1,2
Continuar por Lloc Nou Sant Jeroni- Gandia	2,5
Continuar por Carrer Major	3,3
Continuar por Carrer Sant Roc	3,7
Continuar	4,0
Continuar por CV-610	8,0

Continuar por CV-575	24,5
Continuar por CV-575	24,6
Continuar por CV-600	27,5
Continuar por CV-600	32,4
Continuar por CV-601	36,5
Continuar por CV-601	36,5
Continuar	38,4
Continuar	39,3
Continuar por Pologono 03	43,1
Continuar por Pologono 10	43,8
Continuar por Pologono 10	43,8
Continuar por Via Pista	43,9
Continuar por Carrer de la Creu	45,1
Continuar por Carrer Vincent Andrea Estelles	45,1
A la derecha en CV-675	45,3
Continuar por Calle de La Font	45,4
Continuar por Carrer Rafael Chaveli	45,5
Continuar por Calle de Pep Andrés Garba	45,7
Continuar por CV-675	45,9
Continuar por Avinguda Portitxolet	46,0
Continuar por CV-675	46,3
Continuar por Avinguda de Luis Pericot (CV-675)	46,8
Continuar por Avinguda de Luis Pericot	48,2
Continuar por CV-675	48,3
Continuar por CV-675	54,1
A la derecha en Cami del Carrer del Convent	54,2
Izquierda	57,1
Continuar	59,9
Continuar	62,8
Continuar por Calle Jaume 1	62,9
Continuar por CV-6081	63,2
Continuar	64,1
Continuar por Lloc Nou Sant Jeroni- Gandia	65,4
Continuar por Lloc Nou Sant Jeroni- Gandia	65,7
Continuar por Carrer Major	66,2
Continuar por Carrer Sant Roc	66,7
Continuar por Carrer Sant Roc	66,8
Continuar	66,9
Continuar	67,3
Continuar	69,1
Continuar	70,3

Continuar	70,5
Continuar	70,6
A la izquierda en CV-619	70,8
Continuar por Avinguda Constitució	72,0
Continuar por Avinguda Camí Real	72,8
Continuar por Avinguda Camí Real	72,9
A la izquierda en Carretera de Muro	76,8
Continuar por CV-705	77,1
Continuar por CV-705	77,5
Continuar por CV-705	81,3
Continuar por CV-701	88,1
Continuar por CV-701	88,4
Continuar por CV-701	93,5
Continuar	95,6
Continuar por CV-701	95,8
Izquierda	96,3
Continuar por CV-701	96,4
Continuar por CV-701	100,8
Continuar por CV-701	101,0
Izquierda	101,6
Continuar	103,0
Continuar por CV-6999	104,2
Continuar	106,2

Continuar	113,2
Continuar por Cami de Cais	113,2
Continuar por Cami de Cais	113,5
Continuar por Barranc de Catala	113,6
Continuar por Barranc de Catala	113,6
Derecha	113,8
Continuar	113,9
A la derecha en CV-680	114,5
Continuar	114,5
Continuar por CV-685	114,8
Continuar	116,3
Continuar por CV-685	117,0
Continuar por CV-685	118,9
Continuar	120,1
Continuar	120,3
Continuar	120,5
Continuar	122,1
A la izquierda en Cami La Sort i El Seca	123,1
Derecha	123,9
Continuar	124,0
Continuar	124,1
Llegada a la meta	124,4



MARCHA CICLISTA ROTOVA, CORTA

<https://www.strava.com/routes/14508157>

63,02 km

996 m

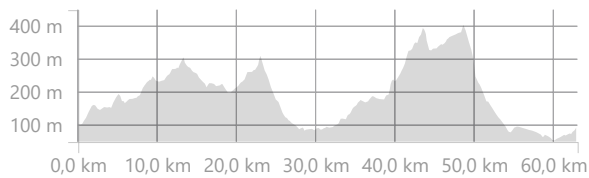
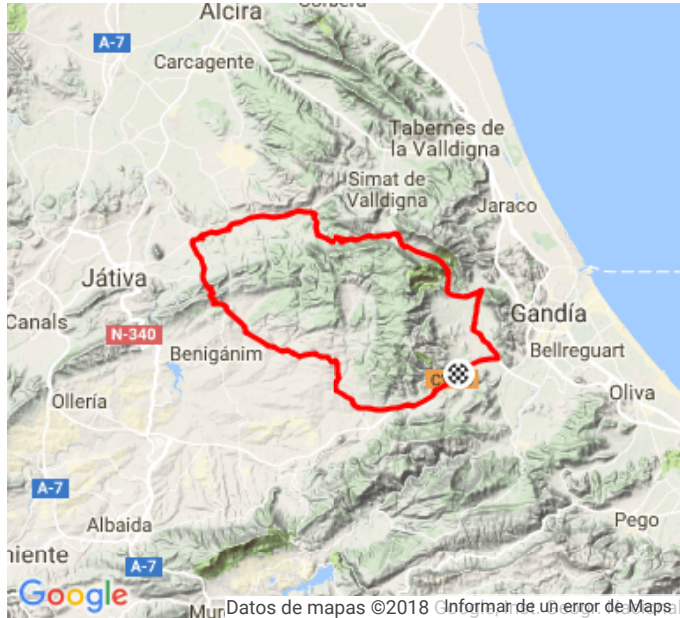
Distancia

Desnivel positivo

Carretera

Tipo de recorrido en bicicleta

Tiempo en movimiento estimado: 2:11:19



Las recomendaciones de las rutas pueden estar incompletas y/o ser imprecisas, también pueden contener secciones de terreno privado y/o secciones de terreno complicado o peligroso. Usa siempre tu buen juicio sobre seguridad con respecto a las condiciones de las carreteras y senderos y cumple con las leyes de tráfico y de la propiedad. Tiempo en movimiento estimado basado en tu velocidad promedio de 28,8 km/h durante las últimas 4 semanas

DIRECCIÓN	DISTANCIA (kilómetros)
Continuar	0,0
Continuar por Calle Jaime 1	0,0
Continuar por CV-6081	0,3
Continuar	1,2
Continuar por Lloc Nou Sant Jeroni- Gandia	2,5
Continuar por Carrer Major	3,3
Continuar por Carrer Sant Roc	3,8
Continuar	4,0
Continuar	4,1

Continuar por CV-610	8,0
Continuar por CV-610	12,5
Izquierda	17,2
Continuar	17,2
A la derecha en CV-610	17,2
Continuar por CV-575	24,6
Continuar por CV-575	24,7
Continuar por CV-600	27,6
Continuar por CV-600	27,6
Continuar	32,4
Continuar	32,5
A la derecha en CV-600	32,5
Continuar por CV-601	36,7
Continuar por CV-601	36,7
Continuar	38,5
Continuar	39,4
Continuar	40,0
Continuar	42,5
Continuar por Pologono 03	43,2
Continuar por Pologono 10	43,9
Continuar por Via Pista	44,0
Continuar por Via Pista	44,1
Continuar por Carrer de la Creu	45,2
Continuar por Carrer Vincent Andrea Estelles	45,2
A la derecha en CV-675	45,4
Continuar por Calle de La Font	45,6
Continuar por Carrer Rafael Chaveli	45,7
Continuar por Calle de Pep Andrés Garba	45,9
Continuar por CV-675	46,1
Continuar por Avinguda Portitxolet	46,1
Continuar por CV-675	46,4
Continuar por CV-675	46,7
Continuar por Avinguda de Luis Pericot (CV-675)	46,9
Continuar por Avinguda de Luis Pericot	48,3
Continuar por CV-675	48,4
A la derecha en Cami del Carrer del Convent	54,4
Continuar por Cami del Carrer del Convent	54,5
Izquierda	57,2
Continuar	61,5
Llegada a la meta	63,0