

# Memorial José Luis Junco 2019

---

# GUÍA TÉCNICA

---



# El Club Ciclista Occidental

---

Dirección: Santillán, 39540 San Vicente de la Barquera, Cantabria

CIF. G 39315965

Tfnos: 620 657 407 (Enrique)

659 540 627 (María)

687 855 142 (Tino)

**E-mail:** memorialjoseluisjunco@gmail.com

**Twitter** - @MemorialJLJunco

- 1º. Organiza la prueba Memorial José Luis Junco el próximo día 16 de junio de 2019, categoría Junior, clase 1.14.1 Junior Copa de España, aprobada por la R.F.E.C. de acuerdo al reglamento de la U.C.I. y las disposiciones particulares de la R.F.E.C.
- 2º. Participación: Equipos Junior, inscritos en la R.F.E.C. y equipos femeninos elite o junior, y un máximo de 2 equipos extranjeros.  
  
Podrán participar con un máximo de 7 corredores y un mínimo de 5 corredores conforme al artículo 2.2.003-bis.
- 3º. El cierre de control está previsto del 8%.
- 4º. Coches neutros:  
La prueba será asistida por 2 coches neutros y coche escoba.

## Patrocinan:

---

**Ayuntamientos de Ribadedeva y de Val de San Vicente.**

# Responsables organización

---

Dirección carrera: Celestino Roiz

Responsable organización: María Argüelles

Responsable seguridad vial: José Enrique Argüelles

Señalización ruta: Javier Cueli

Montaje meta: Manuel Roiz Junco

Servicio médico: Juanjo Badiola – Maite de la Torre

Radio Vuelta: Fermín Trueba

Ambulancias: Ambuibérica

Foto finish: Uno Cronometraje

# Jurado Técnico:

---

**Presidente Jurado Técnico - Unai Mezo Askargorta**

- Adjunto 1: Jesús Oti Santos
- Adjunto 2: Roberto López Peña
- Llegada/Crono: Silvia Díaz Palazuelos
- Comisario en moto: Rafael Rodríguez Hernández
- Comisario en moto: Ana Belén Mantecón Ruiz

# Miércoles, 12 de junio de 2019

---

Presentación oficial de la prueba en el Auditorio Bajo Deva, Calle San Felipe Neri, 2-14, en Unquera a las 13:00 horas.

# Sábado, 15 de junio de 2019

---

## **Oficina permanente y Sala de Prensa**

Auditorio Bajo Deva, en Unquera.

De 18:00 a 20:00

- Entrega de licencias al jurado técnico y recogida de dorsales.
- Entrega de documentación a equipos, medios de comunicación y seguidores.
- Entrega de emisoras a equipos y vehículos de la Organización.

# Domingo, 16 de junio de 2019

---

A partir de comienzo de prueba se traslada la Oficina permanente y Sala de Prensa a Colombres, Ayuntamiento, situado Plaza de Manuel Ibáñez

A las 8:30 horas

- Reunión Jurado Técnico

A las 9:00 horas

- Reunión Directores Deportivos – Jurado Técnico

A las 9:15 horas

- Presentación de equipos en parque cerrado
- Control de Firmas

A las 9:45 horas

- Llamada a Corredores a línea de Salida Neutralizada

A las 9:55 horas

- Corte protocolario de cinta por parte de las Autoridades y Salida Neutralizada del “Memorial José Luis Junco”

A las 10:00 horas

- Salida real Km.0 Crta Nac. N-621 – Salida de Unquera hacia San Vicente (después de pasar setos centrales)

## **Radio Vuelta Frecuencia**

---

150,187,5 Mhz

## **Hospitales**

---

- Hospital Sierrallana  
Barrio de Ganzo s/n. 39300 – Torrelavega  
942 847 400
- Hospital del Oriente de Asturias Francisco Grande Covián  
Arriondas, 33540 - Asturias  
985 94 98 00
- Hospital Universitario Marqués de Valdecilla  
Av. Valdecilla, 25. 39008 - Santander,  
942 20 25 20
- Clínica Mompía  
Av. de los Condes, s/n, 39108 Mompía, Cantabria  
942 58 41 00

## **Lugar de duchas:**

---

Campo de Fútbol del Ribadedeva.

## **Control Antidoping:**

---









Antigua Oficina de Turismo (La Herrería), edificio de piedra situado al inicio de la recta de meta.






# Mapa de meta



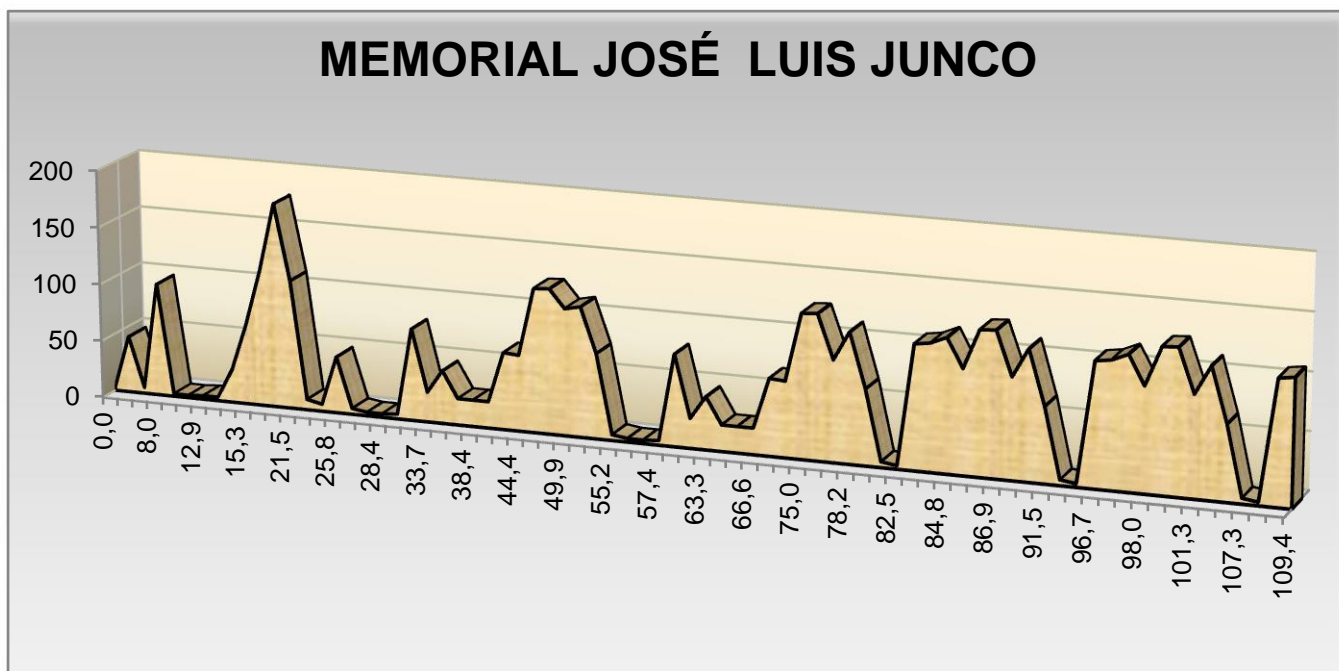
# Rutómetro:

Alt.	Recorrido	Ctra.	Tramo	Por rec.	Rec.	36	38	40
3	<b>SALIDA - UNQUERA</b>		0,0	109,4	0,0	10:00:00	10:00:00	10:00:00
49	Pesués	N-621	2,400	107,0	2,4	10:04:00	10:03:47	10:03:36
5	Los Tánagos (rotonda) Dirección San Vicente	N-634	2,100	104,9	4,5	10:07:30	10:07:06	10:06:45
98	Cruce de Santillán (se continúa por Carretera General) 	N-634	3,500	101,4	8,0	10:13:20	10:12:38	10:12:00
2	San Vicente de La Barquera Avda Miramar - <b>Sprint Especial</b>	N-634	3,000	98,4	11,0	10:18:20	10:17:22	10:16:30
2	Rotonda San Vicente (2ª Salida) Dirección La Acebosa 	N-634	0,200	98,2	11,2	10:18:40	10:17:41	10:16:48
3	Rotonda Autovía A8 (1ª Salida)	CA-843	1,700	96,5	12,9	10:21:30	10:20:22	10:19:21
3	Rotonda La Acebosa (1ª Salida)	CA-843	0,100	96,4	13,0	10:21:40	10:20:32	10:19:30
29	La Acebosa - Giro Izquierda - <b>Paso a nivel</b> 	CA-843	0,250	96,2	13,3	10:22:05	10:20:55	10:19:52
70	Cruce El Hortigal (continuamos misma carretera)	CA-843	2,000	94,2	15,3	10:25:25	10:24:05	10:22:53
119	Estrada	CA-843	1,900	92,3	17,2	10:28:35	10:27:05	10:25:43
178	Abanillas	CA-843	2,100	90,2	19,3	10:32:05	10:30:24	10:28:52
112	Cruce CA-843 y CA-181 Giro Derecha	CA-843	2,200	88,0	21,5	10:35:45	10:33:52	10:32:10
9	Muñorrodero	CA-181	2,100	85,9	23,6	10:39:15	10:37:11	10:35:19
6	Cruce CA-181 Y N634 Giro Izquierda	CA-181	1,400	84,5	25,0	10:41:35	10:39:24	10:37:25
49	Pesués - <b>Sprint Especial</b>	N-634	0,850	83,6	25,8	10:43:00	10:40:44	10:38:42
5	Rotonda Unquera N-621 (3ª Salida - Dirección Unquera)	N-634	1,400	82,2	27,2	10:45:20	10:42:57	10:40:48
3	Unquera setos 	N-621	0,850	81,4	28,1	10:46:45	10:44:17	10:42:05
3	Unquera (dirección Panes)	N-621	0,350	81,0	28,4	10:47:20	10:44:51	10:42:36
4	Molleda - recto	N-621	1,000	80,0	29,4	10:49:00	10:46:25	10:44:06
80	cruce San Pedro - recto	N-621	2,700	77,3	32,1	10:53:30	10:50:41	10:48:09
26	Buelles - recto	N-621	1,600	75,7	33,7	10:56:10	10:53:13	10:50:33
46	El Mazo	N-621	1,600	74,1	35,3	10:58:50	10:55:44	10:52:57
23	PANES - <b>Meta Volante</b>	N-621	2,900	71,2	38,2	11:03:40	11:00:19	10:57:18
23	PANES - giro derecha hacia AS-114	N-621	0,200	71,0	38,4	11:04:00	11:00:38	10:57:36
23	Siejo - giro derecha hacia AS-343	AS-114	0,200	70,8	38,6	11:04:20	11:00:57	10:57:54
67	Narganes - recto	AS-343	3,600	67,2	42,2	11:10:20	11:06:38	11:03:18
66	Andinas	AS-343	2,200	65,0	44,4	11:14:00	11:10:06	11:06:36
125	Villanueva	AS-343	2,600	62,4	47,0	11:18:20	11:14:13	11:10:30
126	Cruce Pueblo Villanueva (Giro derecha)	AS-343	0,400	62,0	47,4	11:19:00	11:14:51	11:11:06
110	<b>Colombres - Pueblo zona estrecha - Cruce giro izq</b> 	RD-2	2,500	59,5	49,9	11:23:10	11:18:47	11:14:51
113	Colombres salida pueblo	RD-2	0,300	59,2	50,2	11:23:40	11:19:16	11:15:18
74	El Peral -Cruce N634 -Giro derecha- Dirección Bustio 	N-634	1,000	58,2	51,2	11:25:20	11:20:51	11:16:48
5	Rotonda Unquera N-634 (1ª Salida - Dirección Unquera)	N-634	4,000	54,2	55,2	11:32:00	11:27:09	11:22:48
3	Unquera - setos 	N-621	0,850	53,4	56,1	11:33:25	11:28:30	11:24:04
3	Unquera (dirección Panes)	N-621	0,350	53,0	56,4	11:34:00	11:29:03	11:24:36
4	Molleda - recto	N-621	1,000	52,0	57,4	11:35:40	11:30:38	11:26:06
80	cruce San Pedro - recto	N-621	2,700	49,3	60,1	11:40:10	11:34:54	11:30:09
26	Buelles - recto	N-621	1,600	47,7	61,7	11:42:50	11:37:25	11:32:33
46	El Mazo	N-621	1,600	46,1	63,3	11:45:30	11:39:57	11:34:57
23	PANES - <b>Meta Volante</b>	N-621	2,900	43,2	66,2	11:50:20	11:44:32	11:39:18
23	PANES - giro derecha hacia AS-114	N-621	0,200	43,0	66,4	11:50:40	11:44:51	11:39:36
23	Siejo - giro derecha hacia AS-343	AS-114	0,200	42,8	66,6	11:51:00	11:45:09	11:39:54
67	Narganes - recto	AS-343	3,600	39,2	70,2	11:57:00	11:50:51	11:45:18
66	Andinas	AS-343	2,200	37,0	72,4	12:00:40	11:54:19	11:48:36
125	Villanueva	AS-343	2,600	34,4	75,0	12:05:00	11:58:25	11:52:30
126	Cruce Pueblo Villanueva (Recto)	AS-343	0,400	34,0	75,4	12:05:40	11:59:03	11:53:06
88	Noriega - <b>Cruce derecha</b> - hacia RD-3 	AS-343 - RD-3	2,500	31,5	77,9	12:09:50	12:03:00	11:56:51

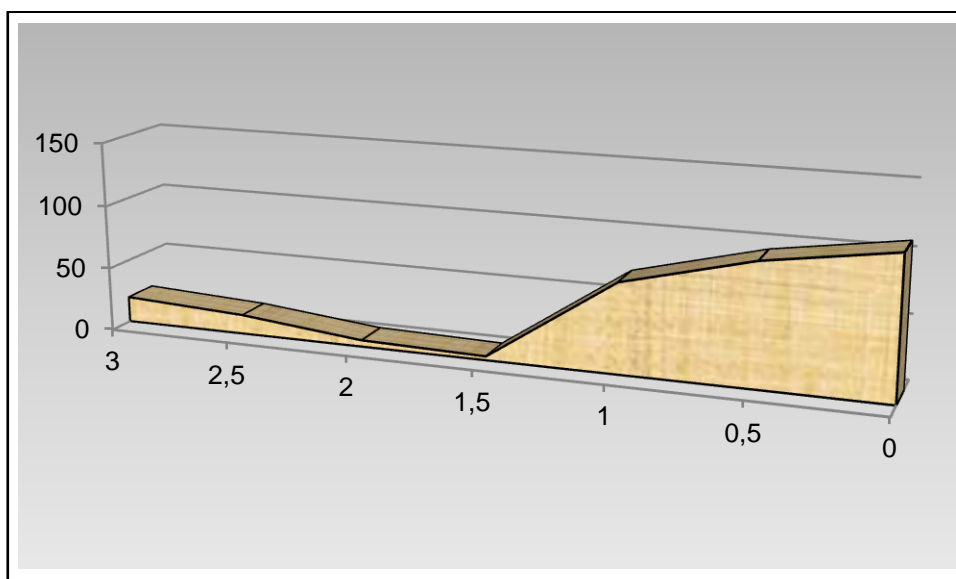


113	Alto Llavandes (seguimos por RD-3)		RD-3	0,300	31,2	78,2	12:10:20	12:03:28	11:57:18
66	El Peral -Estación de Servicio- <b>Giro Derecha</b> - Dirección Bustio		RD-3 - N-634	0,750	30,5	79,0	12:11:35	12:04:39	11:58:25
5	Bustio - giro derecha hacia pueblo		N-634	3,200	27,3	82,2	12:16:55	12:09:43	12:03:13
3	Bustio - giro derecha - dirección Colombres		AS-344	0,350	26,9	82,5	12:17:30	12:10:16	12:03:45
108	Colombres - <b>Premio Montaña</b>		AS-343	1,600	25,3	84,1	12:20:10	12:12:47	12:06:09
110	<b>Colombres - Paso meta</b>		AS-343	0,200	25,1	84,3	12:20:30	12:13:06	12:06:27
116	Colombres - salida pueblo 		AS-343	0,500	24,6	84,8	12:21:20	12:13:54	12:07:12
91	Dirección Villanueva		AS-343	0,600	24,0	85,4	12:22:20	12:14:51	12:08:06
125	Villanueva		AS-343	1,100	22,9	86,5	12:24:10	12:16:35	12:09:45
126	Cruce Pueblo Villanueva (Giro derecha)		AS-343	0,350	22,6	86,9	12:24:45	12:17:08	12:10:16
88	Noriega - <b>Cruce derecha</b> - hacia RD-3 		AS-343 - RD-3	1,900	20,7	88,8	12:27:55	12:20:08	12:13:07
113	Alto Llavandes (seguimos por RD-3)		RD-3	2,000	18,7	90,8	12:31:15	12:23:17	12:16:07
66	El Peral -Estación de Servicio- <b>Giro Derecha</b> - Dirección Bustio		RD-3 - N-634	0,750	17,9	91,5	12:32:30	12:24:28	12:17:15
5	Bustio - giro derecha hacia pueblo		N-634	3,200	14,7	94,7	12:37:50	12:29:32	12:22:03
3	Bustio - giro derecha - dirección Colombres		AS-344	0,350	14,4	95,1	12:38:25	12:30:05	12:22:34
108	Colombres - <b>Premio Montaña</b>		AS-343	1,600	12,8	96,7	12:41:05	12:32:36	12:24:58
110	<b>Colombres - Paso meta</b>		AS-343	0,200	12,6	96,9	12:41:25	12:32:55	12:25:16
116	Colombres - salida pueblo		AS-343	0,500	12,1	97,4	12:42:15	12:33:43	12:26:01
91	Dirección Villanueva		AS-343	0,600	11,5	98,0	12:43:15	12:34:39	12:26:55
125	Villanueva		AS-343	1,100	10,4	99,1	12:45:05	12:36:24	12:28:34
126	Cruce Pueblo Villanueva (Giro derecha)		AS-343	0,350	10,0	99,4	12:45:40	12:36:57	12:29:06
88	Noriega - <b>Cruce derecha</b> - hacia RD-3 		AS-343 - RD-3	1,900	8,1	101,3	12:48:50	12:39:57	12:31:57
113	Alto Llavandes (seguimos por RD-3)		RD-3	2,000	6,1	103,3	12:52:10	12:43:06	12:34:57
66	El Peral -Estación de Servicio- <b>Giro Derecha</b> - Dirección Bustio		RD-3 - N-634	0,750	5,4	104,1	12:53:25	12:44:17	12:36:04
5	Bustio - giro derecha hacia pueblo		N-634	3,200	2,2	107,3	12:58:45	12:49:21	12:40:52
3	Bustio - giro derecha - dirección Colombres		AS-344	0,350	1,8	107,6	12:59:20	12:49:54	12:41:24
108	Colombres		AS-343	1,600	0,2	109,2	13:02:00	12:52:25	12:43:48
110	<b>Colombres - META</b>		AS-343	0,200	0,0	109,4	13:02:20	12:52:44	12:44:06

# Perfil



## Tres últimos kilómetros



## **METAS VOLANTES**

---

*PANES KM 38.2*

*PANES KM 66.2*

---

## **PREMIO DE MONTAÑA**

---

*COLOMBRES KM 84.1 (3º paso)*

*COLOMBRES KM 96.7 (4º paso)*

---

## **SPRINT ESPECIAL**

---

*SAN VICENTE DE LA BARQUERA KM 11.2*

*PESUÉS KM 25.8*

---

## **MAILLOTS DONADOS POR:**

---



**EQUIPAMIENTOS  
DEPORTIVOS  
PERSONALIZADOS**

- 
- La prueba se acoge, al baremo de sanciones marcado por la U.C.I – R.F.E.C.

# PREMIOS

## General

---

- 1º. 150 € + Trofeo + maillot
- 2º. 80 € + Trofeo
- 3º. 70 € + Trofeo
- 4º. 50 €
- 5º. 40 €
- 6º. 38 €
- 7º. 30 €
- 8º. 25 €
- 9º. 20 €
- 10º. 15 €
- Del 11º al 40º. 5 €

## General por equipos:

---

- 1º. 70 € + Trofeo
- 2º. 50 € + Trofeo
- 3º. 30 € + Trofeo

## Metas Volantes:

---

- 1º. Maillot + Trofeo

## Premio Montaña:

---

- 1º. Maillot + Trofeo

# **Sprint Especial:**

---

1º. Maillot + Trofeo

## **Protocolo de entrega TROFEOS Y MAILLOTS**

---

Al acto protocolario deben de estar todos los corredores vestidos de ciclista

1º. Maillot Metas Volantes

2º. Maillot Premio Montaña

3º. Maillot Sprint Especial

4º. Trofeo a los tres primeros clasificados por equipos

5º. Trofeo a los tres primeros clasificados y maillot al 1er clasificado

6º. Investidura de maillot al Líder de la Copa España