





KILÓMETROS

HORARIO PREVISTO

ALTITUD	RECORRIDOS	A RECORRER	ITINERARIO	35 km/h	37 km/h	40 km/h
---------	------------	------------	------------	---------	---------	---------

PROVINCIA DE ÁVILA

Salida Neutralizada. 12:00 h.

1.072	0	96,98	 Salida lanzada 900 m antes del hito kilométrico 46 por la Av-905 dirección San Juan de la Nava	12:05	12:05	12:05
1.100	2,33	94,65	San Juan de la Nava. Av-905	12:09	12:09	12:08
1.115	3,16	93,82	Cruce izda dirección Navaluenga por la Av-P-417	12:10	12:10	12:09
776	11,68	85,3	Navaluenga. Av-P-417	12:25	12:24	12:22
700	12,77	84,21	Cruce izda dirección El Barraco por la Av-902	12:27	12:26	12:24
816	26,26	70,72	Cruce izda dirección El Barraco por la N-403	12:50	12:47	12:44
985	30,92	66,06	El Barraco. N-403	12:58	12:55	12:51
1.020	31,68	65,3	 EL BARRACO. Primer paso por META	12:59	12:56	12:52
1.072	32,55	64,43	Cruce izda dirección San Juan de la Nava por la Av-905	13:01	12:58	12:54
1.100	34,88	62,1	San Juan de la Nava. Av-905	13:05	13:01	12:57
1.115	35,7	61,28	Cruce izda dirección Navaluenga por la Av-P-417	13:06	13:03	12:58
776	44,18	52,8	Navaluenga. Av-P-417	13:21	13:17	13:11
700	45,27	51,71	Cruce izda dirección El Barraco por la Av-902	13:23	13:18	13:13
816	58,81	38,17	Cruce izda dirección El Barraco por la N-403	13:46	13:42	13:35
985	63,47	33,51	El Barraco. N-403	13:54	13:48	13:40
1.020	64,23	32,75	 EL BARRACO. Segundo paso por META	13:55	13:49	13:41
1.072	65,1	31,88	Cruce izda dirección San Juan de la Nava por la Av-905	13:57	13:51	13:43
1.100	67,43	29,55	San Juan de la Nava. Av-905	14:01	13:54	13:46
1.115	68,26	28,72	Cruce izda dirección Navaluenga por la Av-P-417	14:02	13:56	13:47
776	76,78	20,2	Navaluenga. Av-P-417	14:17	14:10	14:00
700	77,87	19,11	Cruce izda dirección El Barraco por la Av-902	14:19	14:11	14:02
816	91,36	5,62	Cruce izda dirección El Barraco por la N-403	14:42	14:33	14:22
985	96,02	0,96	El Barraco. N-403	14:50	14:41	14:29
1.020	96,98	0	 EL BARRACO. META	14:51	14:42	14:30