

V BOKERÓN BIKE

TODAS LAS CATEGORIAS

65,0 Kilómetros








Sabado 27 de Octubre 2019














CONTROL DE SALIDA: Plz John F. Kennedy, s/n (Pabellón de Ciudad Jardín)
29014, Málaga Salida 10:00 Horas

CONCENTRACIÓN Plz John F. Kennedy, s/n (Pabellón de Ciudad Jardín)

META Y ENTREGA DE PREMIOS: Plz John F. Kennedy, s/n (Pabellón de Ciudad Jardín)

MEDIAS HORARIAS: 11 - 25 km/h.

ALTIMETRIA / Puntos			ITINERARIO Y LOCALIDADES	PARCIAL	TOTAL	FALTAN	MEDIA HORARIA	
							11	25
	1	20	SALIDA Neutralizada Plz John F. Kennedy, s/n (Pabellón de Ciudad Jardín) 10:00 horas(2 km neutralizados Camino de Casabermeja) ZONA NEUTRALIZADA NO COMPETITIVA HASTA LLEGAR AL CARRIL DE TIERRA PICAPEDRERO	0,0	0,0	65,0	10:10	10:10
	2	114	Salida Real , Carril de Picapedrero 36.765595, -4.419537	0,0	0,0	65,0	10:10	10:10
	3	366	Giro derecha dirección Carril Venta Boticario 36.776172, -4.399126	3,8	3,8	61,2	10:30	10:19
	4	542	Giro derecha Carril Venta Detalle/Cencerrillas 36.783120, -4.391844	4,3	8,1	56,9	10:54	10:29
	5	555	Giro derecha Carril Bici Lagar de Contreras ascendente dirección Humaina 36.805257, -4.396592	6,4	14,5	50,5	11:29	10:44
	6	648	Giro derecha carril Mirador del Cochino 36.812214, -4.384498	1,6	16,1	48,9	11:37	10:48
	7	810	Zona Técnica/ Avituallamiento 1 / 36°48'23.2"N 4°22'45.0"W Subida por carretera A-7000 hito 16 entrada izquierda.	2,0	18,1	46,9	11:48	10:53

	8	802	Giro derecha por pista Asfaltada Humaina-Fuente la Reina 36.818965, -4.387199	2,5	20,6	44,4	12:02	10:59
	9	794	Monolito Contadoras pista asfaltada, giro izquierda por carril de Tierra dirección Carril Jotron Arroyo de Chaperas 36.824636, -4.383516	0,9	21,5	43,5	12:07	11:01
	10	441	Giro izquierda por carril Dirección Casabermeja 36.850529, -4.417512	7,2	28,7	36,3	12:46	11:18
	11	443	Zona Técnica/ Avituallamiento 2 / 36°51'04.8"N 4°25'35.7"W Acceso por Autovia A-45 salida 132	1,3	30,0	35,0	12:53	11:22
	12	444	Giro derecha carril tierra dirección Lagar de Granados 36.851345, -4.426582	0,1	30,1	34,9	12:54	11:22
	13	783	Se sigue recto dirección Montes de Malaga 36.863774, -4.408617	4,6	34,7	30,3	13:19	11:33
	14	789	Giro derecha dirección Mirador Martinez Falero	1,4	36,1	28,9	13:26	11:36
	15	834	Se recto dirección Mirador Martinez Falero	3,0	39,1	25,9	13:43	11:43
	17	791	Monolito Contadoras Pista Asfaltada, se continua dirección Humaina hasta Cruce mirador del Cochino 36.824506, -4.383374	6,5	45,6	19,4	14:18	11:59
	18	808	Giro izquierda dirección Mirador del Cochino y bajada a Humaina 36.818913, -4.387208	0,4	46,0	19,0	14:20	12:00
	19	810	Zona Técnica/ Avituallamiento 3 / 36°48'23.2"N 4°22'45.0"W Subida por carretera A-7000 hito 16 entrada izquierda.	2,6	48,6	16,4	14:35	12:06
	20	648	Giro izquierda por pista asfaltada Humaina y continuamos por carril bici Pica Pedrero 36.812151, -4.384609	2,0	50,6	14,4	14:46	12:11
	21		Se recto dirección Carril Pica Pedero	1,5	52,1	12,9	14:54	12:15

META	22	73	META, pista forestal paralelo Arroyo de D.Ventura cruce con Camino de Casabermeja. META 36.765595, -4.419537	12,9	65,0	0,0	16:04	12:46
-------------	----	----	--	------	------	-----	-------	-------