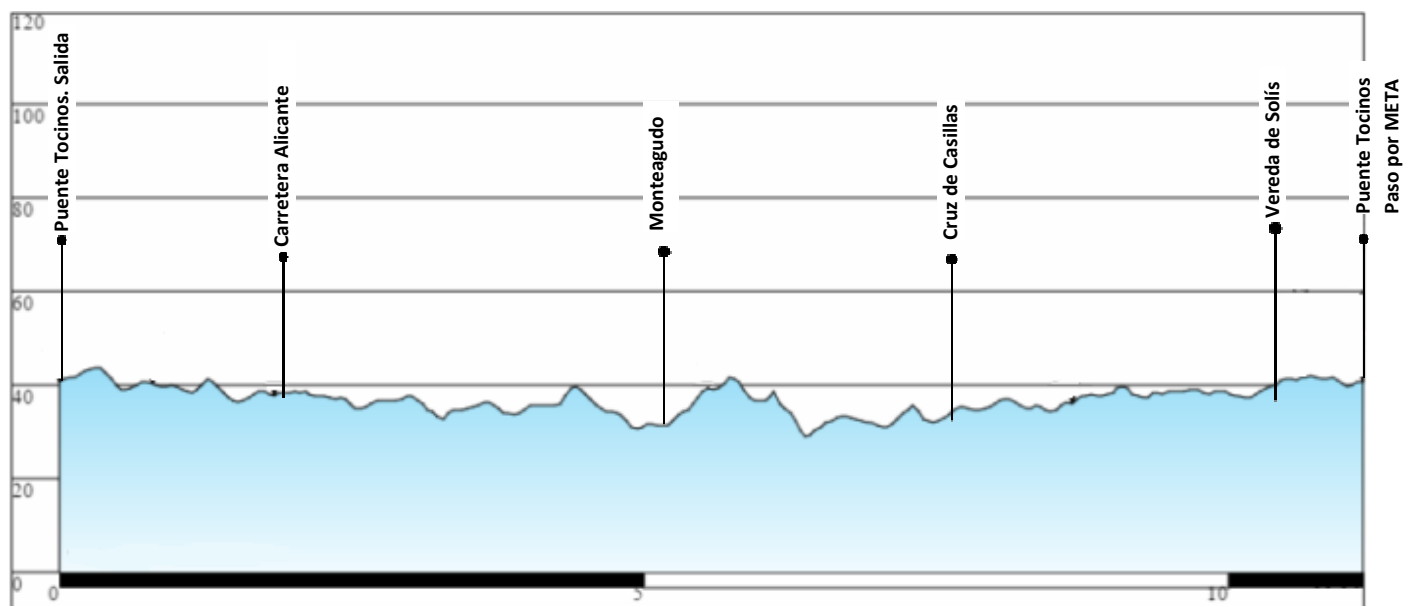
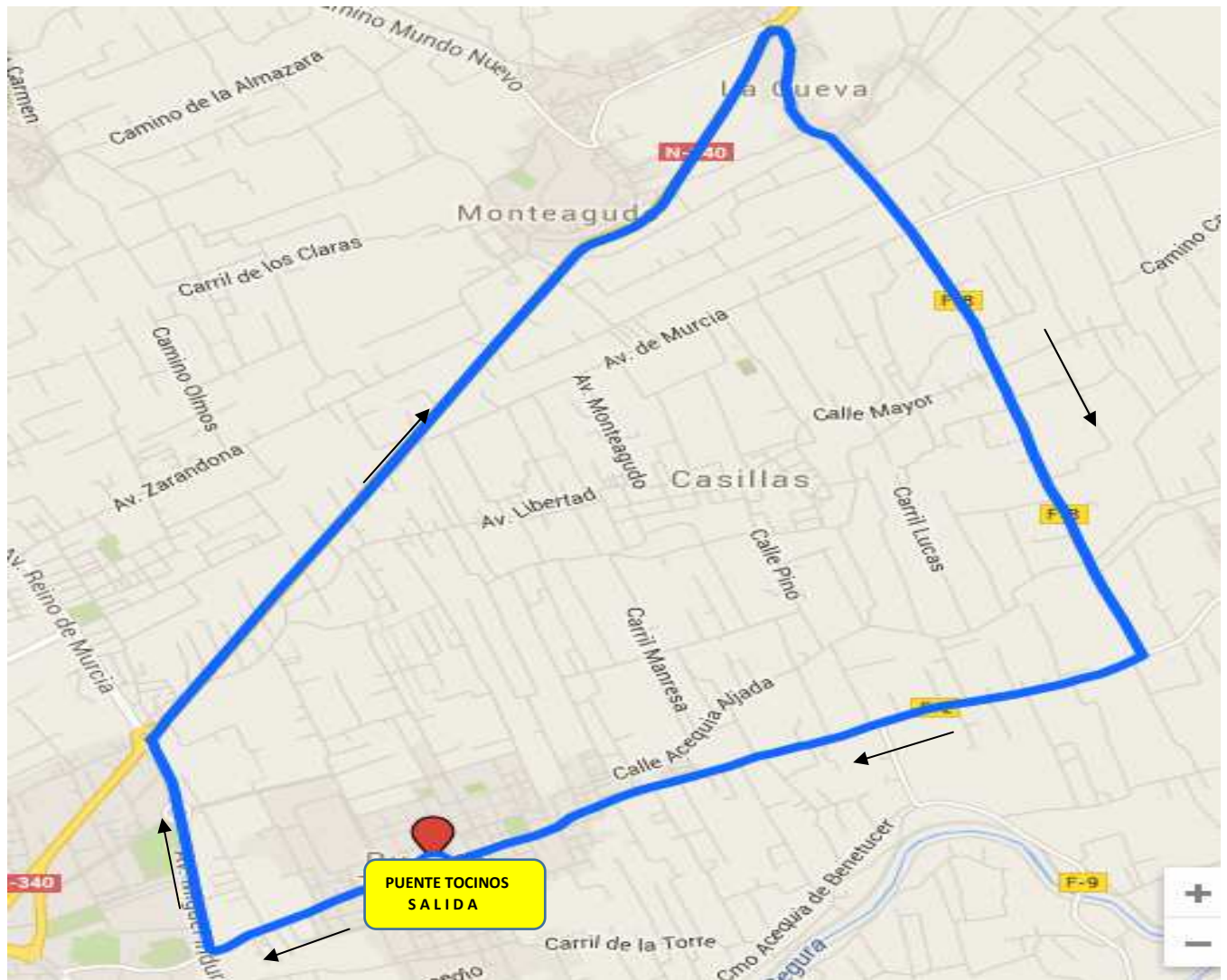


VI CARRERA CICLISTA PEÑA LA PAJARA – RECORRIDO CORTO



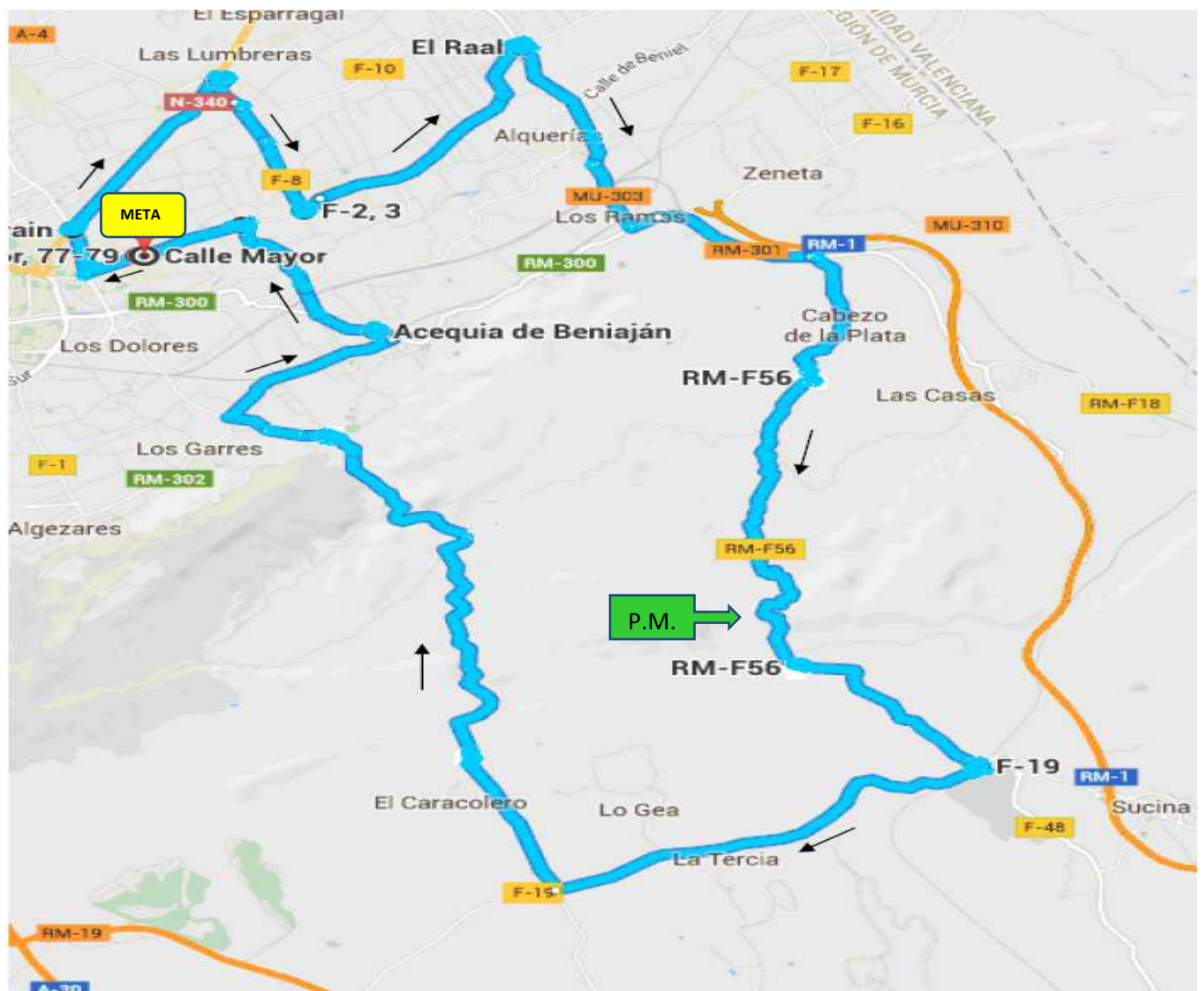
RECORRIDO CORTO: 3 VUELTAS AL CIRCUITO DE 11,100 KMS. TOTAL 33, 300 KMS

SALIDA: CALLE MAYOR, 77 DE PUENTE TOCINOS (CAFETERIA TREBOL)

ITINERARIO: SALIDA C/MAYOR 77 (CAFETERIA TREBOL), AVENIDA MIGUEL INDURAN, CTRA. ALICANTE, MONTEAGUDO, VEREDA DE LA CUEVA, CRUZ DE CASILLAS, PUENTE TOCINOS, PASO POR META.

AL PASO POR META DE LA 3 VUELTA SE CONTINUA CON EL RECORRIDO LARGO

VI CARRERA CICLISTA PEÑA LA PAJARA – RECORRIDO LARGO



RECORRIDO LARGO: 1 VUELTA AL CIRCUITO DE 64,300 KMS. Del Km.33,300 al Km. 97,600

ITINERARIO: AL 3º PASO POR META, AVENIDA MIGUEL INDURAN, CTRA. ALICANTE, VEREDA DE LA CUEVA, LLANO DE BRUJAS, CRUCE DEL RAAL, ALQUERIAS, CTRA.DE SAN JAVIER, CABEZO LA PLATA, LA TERCIA, EL GARRUCHAL, SAN JOSE DE LA VEGA, BENIAJAN, VEREDA DE SOLIS, PUENTE TOCINOS, CALLE MAYOR, 77 (CAFETERIA TREBOL) META.