


















VI MARATON CORAZON DE LA ALPUJARRA BIKE XTREME. FONDON OPEN ANDALUCIA 2018











RUTA LARGA

R	KM CARRERA	PK VIA	DIRECCION	PUNTO DE PASO	TITUL.VIA	URBANO	CONTROL	HORA PASO PRIMER CORREDOR	HORA PASO ULTIMO CORREDOR
1	0,00			SALIDA. PLAZA FONDON	T.M. FONDON	SI	PROTECCION CIVIL/ORGANIZACIÓN	9:30	9:30
2	0,30			CRUCE LA ERMITA	T.M. FONDON	SI	PROTECCION CIVIL/ORGANIZACIÓN	9:30	9:31
3	0,70			CRUCE NAVES MUNICIPALES	T.M. FONDON	NO	ORGANIZACIÓN	9:31	9:34
4	1,50	87+343		CARRETERA A-348.INICIO SUBIDA	T.M. FONDON	NO	GUARDIA CIVIL/PROTECCION CIVIL	9:34	9:39
5	9,65			FUENTE DE LA PARRA	T.M. FONDON	NO	ORGANIZACIÓN/SEÑAL HORIZONTAL DE DIRECCION	9:56	10:27
6	14,50			CRUCE PAJARRACOS	T.M. FONDON	NO	ORGANIZACIÓN/SEÑAL HORIZONTAL DE DIRECCION	10:09	10:57
7	16,00			CAPARIDAN. SALIDA A CORTAFUEGOS	T.M. FONDON	NO	ORGANIZACIÓN/SEÑAL HORIZONTAL DE DIRECCION	10:13	11:06
8	16,50			SALIDA A SENDERO	T.M. FONDON	NO	ORGANIZACIÓN/SEÑAL HORIZONTAL DE DIRECCION	10:15	11:09
9	17,90			CRUCE CAPARIDAN	T.M. LAUJAR DE ANDARAX	NO	ORGANIZACIÓN/SEÑAL HORIZONTAL DE DIRECCION	10:18	11:17
10	19,60			SALIDA A SENDERO	T.M. LAUJAR DE ANDARAX	NO	ORGANIZACIÓN/SEÑAL HORIZONTAL DE DIRECCION	10:23	11:27
11	21,60			MIRADOR JULIO VERNE	T.M. FONDON	NO	ORGANIZACIÓN. AVITUALLAMIENTO SOLIDO/LIQUIDO	10:28	11:39
12	23,10			CRUCE PISTA Y SALIDA A SENDERO	T.M. LAUJAR DE ANDARAX	NO	ORGANIZACIÓN	10:33	11:48
13	24,30			SALIDA A PISTA FORESTAL	T.M. LAUJAR DE ANDARAX	NO	SEÑAL HORIZONTAL DE DIRECCION	10:36	11:55
14	26,50			SALIDA A SENDERO	T.M. LAUJAR DE ANDARAX	NO	ORGANIZACIÓN/SEÑAL HORIZONTAL DE DIRECCION	10:42	12:09

15	28,20		VIÑEDOS. CRUCE SENDEROS	T.M. LAUJAR DE ANDARAX	NO	SEÑAL HORIZONTAL DE DIRECCION	10:46	12:19
16	29,20		SALIDA A PISTA FORESTAL	T.M. LAUJAR DE ANDARAX	NO	SEÑAL HORIZONTAL DE DIRECCION	10:49	12:25
17	29,70		PUENTE MADERA. CRUCE Y DESVIO A SENDERO	T.M. LAUJAR DE ANDARAX	NO	SEÑAL HORIZONTAL DE DIRECCION	10:51	12:28
18	32,30		SALIDA A PISTA DE MARTOS	T.M. LAUJAR DE ANDARAX	NO	SEÑAL HORIZONTAL DE DIRECCION. CONTROL DE PASO	10:58	12:43
19	32,70		DESVIO A SENDERO	T.M. LAUJAR DE ANDARAX	NO	ORGANIZACIÓN/SEÑAL HORIZONTAL DE DIRECCION	10:59	12:46
20	34,70		CRUCE CAMINOS	T.M. LAUJAR DE ANDARAX	NO	ORGANIZACIÓN/SEÑAL HORIZONTAL DE DIRECCION	11:04	12:58
21	37,10		CRUCE BODEGAS CORTIJO DEL CURA	T.M. LAUJAR DE ANDARAX	NO	SEÑAL HORIZONTAL DE DIRECCION	11:11	13:12
22	38,50		CRUCE CAMINO MINAS DE MARTOS	T.M. LAUJAR DE ANDARAX	NO	SEÑAL HORIZONTAL DE DIRECCION	11:15	13:21
23	40,50		PLAZA DE TOROS. CALLE CANALEJAS	T.M. LAUJAR DE ANDARAX	SI	POLICIA LOCAL/PROTECCION CIVIL/ORGANIZACIÓN	11:20	13:33
24	40,60		CALLE DON QUIJOTE	T.M. LAUJAR DE ANDARAX	SI	ORGANIZACIÓN	11:20	13:33
25	40,70		CRUCE CON CTRA. PATERNA	T.M. LAUJAR DE ANDARAX	SI	ORGANIZACIÓN	11:21	13:34
26	40,80		CALLE ALMIREZ	T.M. LAUJAR DE ANDARAX	SI	ORGANIZACIÓN	11:21	13:34
27	40,85		CALLE HUERTA DE LA SALUD	T.M. LAUJAR DE ANDARAX	SI	ORGANIZACIÓN	11:21	13:35
28	41,00		CALLE VIRGEN DE LA SALUD	T.M. LAUJAR DE ANDARAX	SI	ORGANIZACIÓN	11:21	13:36
29	41,70		CEMENTERIO	T.M. LAUJAR DE ANDARAX	SI	ORGANIZACIÓN	11:23	13:40
30	42,00		CALLE SANTO CRISTO	T.M. LAUJAR DE ANDARAX	SI	SEÑAL HORIZONTAL DE DIRECCION	11:24	13:42
31	42,05		CALLE CUESTA	T.M. LAUJAR DE ANDARAX	SI	SEÑAL HORIZONTAL DE DIRECCION	11:24	13:42
32	42,25		CALLE CALVARIO	T.M. LAUJAR DE ANDARAX	SI	ORGANIZACIÓN	11:25	13:43

33	42,30			CAMINO CEMENTERIO	T.M. LAUJAR DE ANDARAX	SI	ORGANIZACIÓN/SEÑAL HORIZONTAL DE DIRECCION	11:25	13:43
34	42,40			CALLE TAPIA DE GENOVES	T.M. LAUJAR DE ANDARAX	SI	ORGANIZACIÓN	11:25	13:44
35	42,50			CALLE LOS GUTIERREZ	T.M. LAUJAR DE ANDARAX	SI	ORGANIZACIÓN/SEÑAL HORIZONTAL DE DIRECCION	11:25	13:45
36	42,60			CALLE SAN MIGUEL	T.M. LAUJAR DE ANDARAX	SI	ORGANIZACIÓN	11:26	13:45
37	42,85			PLAZA DE LAS ALPUJARRAS	T.M. LAUJAR DE ANDARAX	SI	ORGANIZACIÓN/VALLADO DE RECORRIDO. AVITUALLAMIENTO SOLIDO/LIQUIDO	11:26	13:47
38	43,00			CALLE HUERTAS	T.M. LAUJAR DE ANDARAX	SI	ORGANIZACIÓN/VALLADO	11:27	13:48
39	43,25			CRUCE CAMINO DE LA VEGA	T.M. LAUJAR DE ANDARAX	NO	ORGANIZACIÓN/SEÑAL VERTICAL DE DIRECCION	11:27	13:49
40	44,20			CAÑO BAJO A-348. CRUCE CAMINOS	T.M. LAUJAR DE ANDARAX	NO	SEÑALIZADO/SEÑAL HORIZONTAL DE DIRECCION	11:30	13:55
41	44,50			SALIDA A SENDERO	T.M. LAUJAR DE ANDARAX	NO	SEÑALIZADO/SEÑAL HORIZONTAL DE DIRECCION	11:31	13:57
42	45,90	85+680		EL POLVORIN	T.M. FONDON	NO	GUARDIA CIVIL/ORGANIZACIÓN/SEÑAL HORIZONTAL DE DIRECCION	11:35	14:05
43	45,95			CEMENTERIO	T.M. FONDON	NO	ORGANIZACIÓN/SEÑAL HORIZONTAL DE DIRECCION	11:35	14:05
44	46,50			CRUCE CAMINOS	T.M. FONDON	NO	SEÑAL HORIZONTAL DE DIRECCION	11:36	14:09
45	47,20			CALLE POZO	T.M. FONDON	SI	ORGANIZACIÓN	11:38	14:13
46	47,30			CRUCE CALLE POZO CON PRESIDIO	T.M. FONDON	SI	ORGANIZACIÓN	11:39	14:13
47	47,40			CALLE BARCO	T.M. FONDON	SI	ORGANIZACIÓN	11:39	14:14
48	47,50			CRUCE CALLE BARCO CON TOMAS Y VALIENTE	T.M. FONDON	SI	ORGANIZACIÓN	11:39	14:15
49	47,60			PLAZA MAESTRO BARCO	T.M. FONDON	SI	GUARDIA CIVIL/PROTECCION CIVIL/ ORGANIZACIÓN	11:39	14:15

50	47,70			CRUCE CALLE ARROYO CON REAL	T.M. FONDON	SI	ORGANIZACIÓN/SEÑAL HORIZONTAL DE DIRECCION	11:40	14:16
51	47,80			CRUCE CAMINOS EN RIO ANDARAX	T.M. FONDON	NO	SEÑAL HORIZONTAL DE DIRECCION	11:40	14:16
52	48,50			ACCESO A SENDERO VEGA	T.M. FONDON	NO	SEÑAL HORIZONTAL DE DIRECCION	11:42	14:21
53	49,30			SALIDA A CAMINO DEL CAMPING	T.M. FONDON	NO	ORGANIZACIÓN/SEÑAL HORIZONTAL DE DIRECCION	11:44	14:25
54	49,50			SALIDA A SENDERO VEGA	T.M. FONDON	NO	ORGANIZACIÓN/SEÑAL HORIZONTAL DE DIRECCION	11:45	14:27
55	49,95			SALIDA A CAMINO	T.M. FONDON	NO	SEÑAL HORIZONTAL DE DIRECCION	11:46	14:29
56	50,05			SALIDA A CARRIL BICI	T.M. FONDON	NO	ORGANIZACIÓN/SEÑAL HORIZONTAL DE DIRECCION	11:46	14:30
57	50,15			CRUCE CARRETERA Y ACCESO A SENDERO VEGA	T.M. FONDON	SI	ORGANIZACIÓN/PROTECCION CIVIL	11:46	14:30
58	50,75			SALIDA A CAMINO DEL CEMENTERIO	T.M. FONDON	NO	SEÑAL HORIZONTAL DE DIRECCION	11:48	14:34
59	51,00			NAVES MUNICIPALES. CONTROL DE RUTAS CORTA/LARGA	T.M. FONDON	NO	ORGANIZACIÓN. PUNTO DE CONTROL DE CORTE	11:49	14:36
60	51,50			SALIDA A SENDERO	T.M. FONDON	NO	SEÑAL HORIZONTAL DE DIRECCION	11:50	14:39
61	52,00			CRUCE CAMINOS	T.M. FONDON	NO	SEÑAL HORIZONTAL DE DIRECCION	11:51	14:42
62	52,45			CRUCE BODEGAS BOSQUET	T.M. FONDON	NO	SEÑAL HORIZONTAL DE DIRECCION	11:53	14:44
63	52,90	85+680		EL POLVORIN. SUBIDA AL ALAMILLO	T.M. FONDON	NO	GUARDIA CIVIL/ORGANIZACIÓN/SEÑAL HORIZONTAL DE DIRECCION. AVITUALLAMIENTO SOLIDO/LIQUIDO	11:54	14:47
64	57,70			SALIDA A PISTA DEL ENCINAR	T.M. FONDON	NO	ORGANIZACIÓN/SEÑAL HORIZONTAL DE DIRECCION	12:07	15:16
65	59,80			CRUCE PAJARRACOS	T.M. FONDON	NO	ORGANIZACIÓN/SEÑAL HORIZONTAL DE DIRECCION	12:13	15:28

66	61,85			SALIDA A CORTAFUEGOS	T.M. FONDON	NO	ORGANIZACIÓN/SEÑAL HORIZONTAL DE DIRECCION	12:18	15:41
67	62,10			SALIDA A SENDA EL CHAPARRAL	T.M. FONDON	NO	SEÑAL HORIZONTAL DE DIRECCION	12:19	15:42
68	69,05			SALIDA A SENDA	T.M. FONDON	NO	SEÑAL HORIZONTAL DE DIRECCION	12:38	16:24
69	69,20	86+824		CAÑO BAJO A-348	T.M. FONDON	NO	SEÑAL HORIZONTAL DE DIRECCION	12:38	16:25
70	69,30			SALIDA A PISTA FORESTAL	T.M. FONDON	NO	SEÑAL HORIZONTAL DE DIRECCION	12:39	16:25
71	69,80			SALIDA A SENDERO	T.M. FONDON	NO	SEÑAL HORIZONTAL DE DIRECCION	12:40	16:28
72	70,00			SALIDA A CALLE CALVARIO	T.M. FONDON	SI	ORGANIZACIÓN/SEÑAL HORIZONTAL DE DIRECCION	12:40	16:30
73	70,20			CALLES CALVARIO Y ALJIBE	T.M. FONDON	SI	ORGANIZACIÓN/SEÑAL HORIZONTAL DE DIRECCION	12:41	16:31
74	70,65			SALIDA A CALLE CRISTOBAL GUERRERO	T.M. FONDON	SI	PROTECCION CIVIL/ORGANIZACIÓN	12:42	16:33
75	71,00			LLEGADA A META. PLAZA FONDON	T.M. FONDON	SI	PROTECCION CIVIL/ORGANIZACIÓN	12:43	16:36