









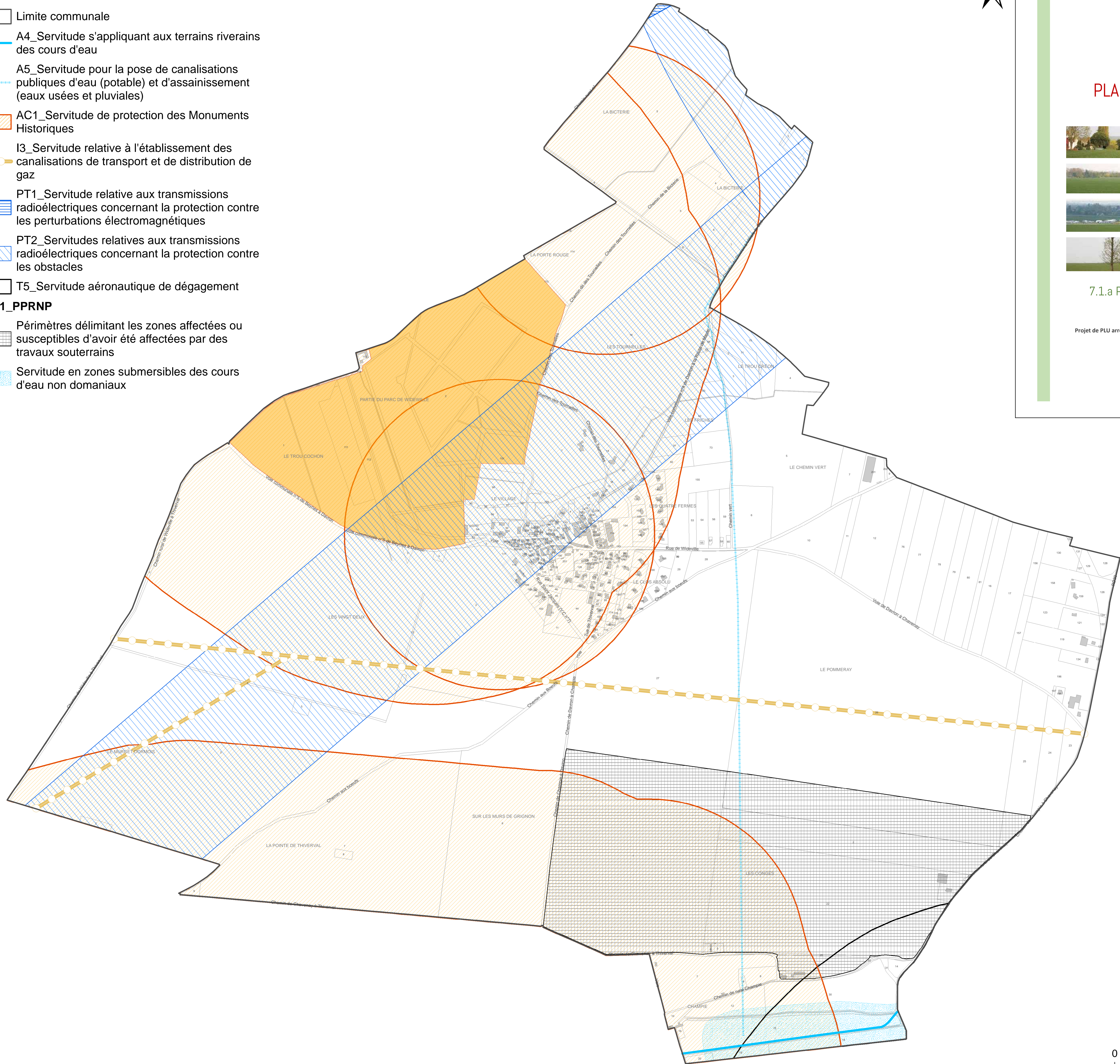


Légende

-  Limite communale
-  A4_Servitude s'appliquant aux terrains riverains des cours d'eau
-  A5_Servitude pour la pose de canalisations publiques d'eau (potable) et d'assainissement (eaux usées et pluviales)
-  AC1_Servitude de protection des Monuments Historiques
-  I3_Servitude relative à l'établissement des canalisations de transport et de distribution de gaz
-  PT1_Servitude relative aux transmissions radioélectriques concernant la protection contre les perturbations électromagnétiques
-  PT2_Servitudes relatives aux transmissions radioélectriques concernant la protection contre les obstacles
-  T5_Servitude aéronautique de dégagement
- PM1_PPRNP**
-  Périmètres délimitant les zones affectées ou susceptibles d'avoir été affectées par des travaux souterrains
-  Servitude en zones submersibles des cours d'eau non domaniaux



Élaboration du PLAN LOCAL D'URBANISME



7.1.a Plan des Servitudes d'Utilité Publique

Échelle 1 : 5 000^{ème}

Projet de PLU arrêté par délibération du Conseil Municipal en date du 4 décembre 2017

