



GOBIERNO DE ESPAÑA

MINISTERIO DE HACIENDA

SECRETARÍA DE ESTADO DE HACIENDA

DIRECCIÓN GENERAL DEL CATASTRO

CONSULTA DESCRIPTIVA Y GRÁFICA DE DATOS CATASTRALES DE BIEN INMUEBLE

Referencia catastral: 7111007TG3471S0021JU

DATOS DESCRIPTIVOS DEL INMUEBLE

Localización:

CL FEDERICO GARCIA LORCA 1[A] Es:1 Pl:00 Pt:21
41005 SEVILLA [SEVILLA]

Clase: URBANO

Uso principal: Oficinas

Superficie construida: 673 m2

Año construcción: 1981

CONSTRUCCIÓN

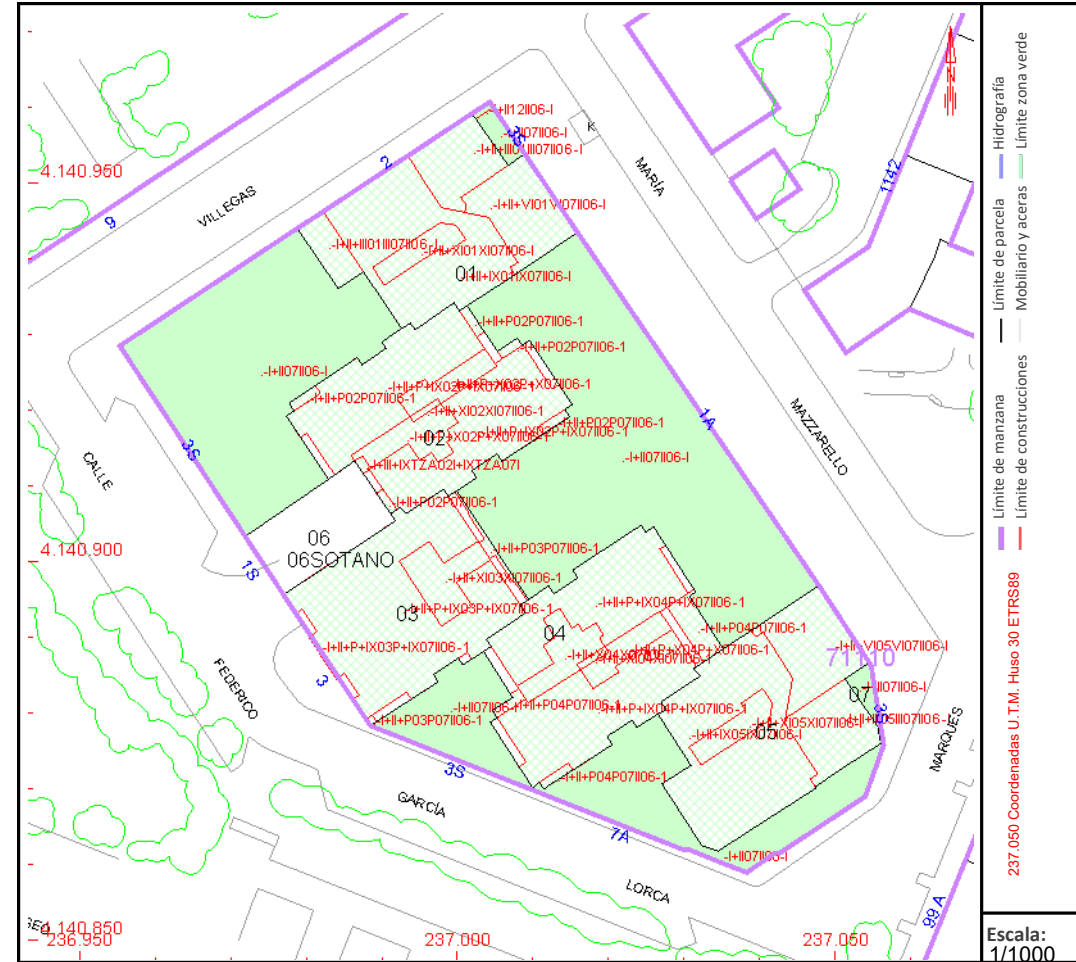
Destino	Escalera/Planta/Puerta	Superficie m ²
OFICINA	1/00/21	673

PARCELA

Superficie gráfica: 2.363 m2

Participación del inmueble: 7,664300 %

Tipo: Parcela con varios inmuebles [division horizontal]



Este documento no es una certificación catastral, pero sus datos pueden ser verificados a través del "Acceso a datos catastrales no protegidos de la SEC"



GOBIERNO DE ESPAÑA

MINISTERIO DE HACIENDA

SECRETARÍA DE ESTADO DE HACIENDA

DIRECCIÓN GENERAL DEL CATASTRO

CONSULTA DESCRIPTIVA Y GRÁFICA DE DATOS CATASTRALES DE BIEN INMUEBLE

Referencia catastral: 7111007TG3471S0032WG

DATOS DESCRIPTIVOS DEL INMUEBLE

Localización:

CL FEDERICO GARCIA LORCA 1[A] Es:1 Pl:01 Pt:08
41005 SEVILLA [SEVILLA]

Clase: URBANO

Uso principal: Oficinas

Superficie construida: 916 m2

Año construcción: 1981

CONSTRUCCIÓN

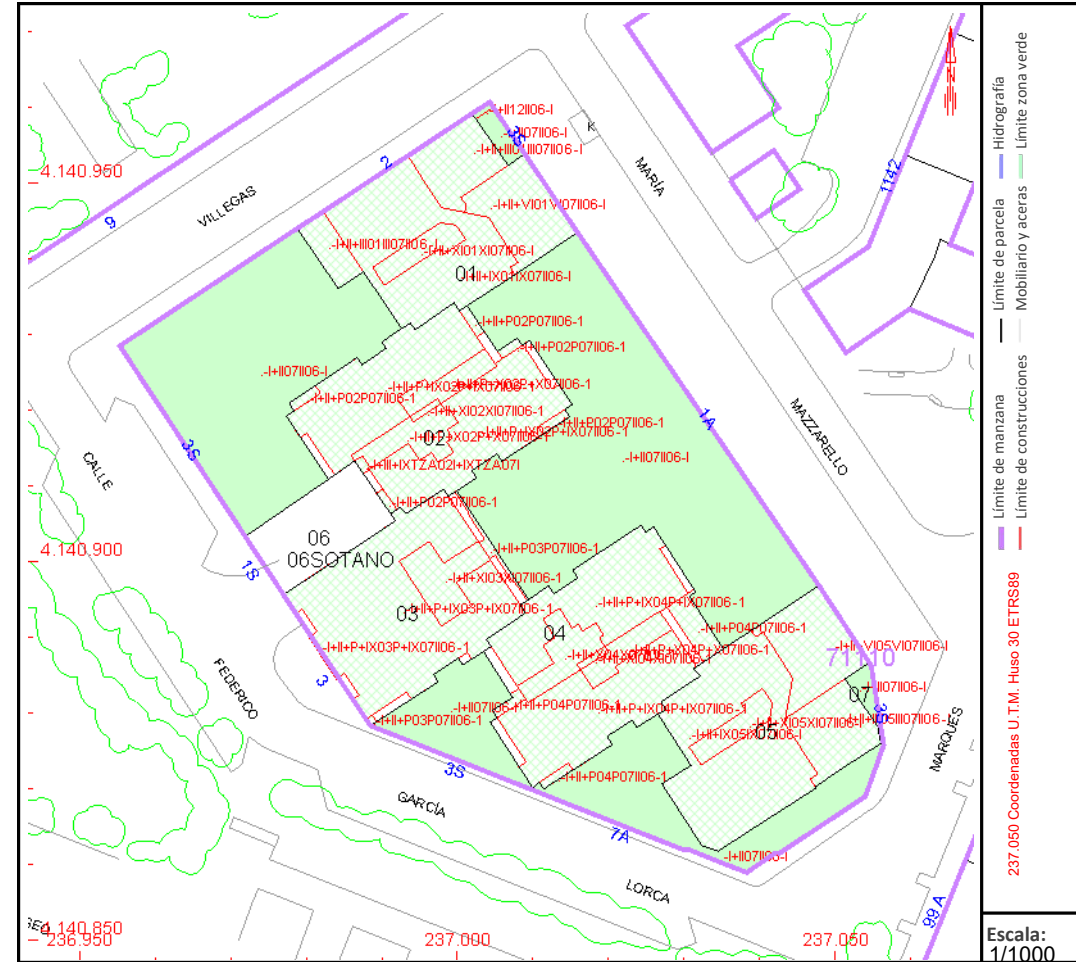
Destino	Escalera/Planta/Puerta	Superficie m ²
OFICINA	1/01/08	916

PARCELA

Superficie gráfica: 2.363 m2

Participación del inmueble: 10,431600 %

Tipo: Parcela con varios inmuebles [division horizontal]



Este documento no es una certificación catastral, pero sus datos pueden ser verificados a través del "Acceso a datos catastrales no protegidos de la SEC"



GOBIERNO DE ESPAÑA

MINISTERIO DE HACIENDA

SECRETARÍA DE ESTADO DE HACIENDA

DIRECCIÓN GENERAL DEL CATASTRO

CONSULTA DESCRIPTIVA Y GRÁFICA DE DATOS CATASTRALES DE BIEN INMUEBLE

Referencia catastral: 7111007TG3471S0029WG

DATOS DESCRIPTIVOS DEL INMUEBLE

Localización:

CL FEDERICO GARCIA LORCA 1[A] Es:1 Pl:01 Pt:05
41005 SEVILLA [SEVILLA]

Clase: URBANO

Uso principal: Oficinas

Superficie construida: 499 m2

Año construcción: 1981

CONSTRUCCIÓN

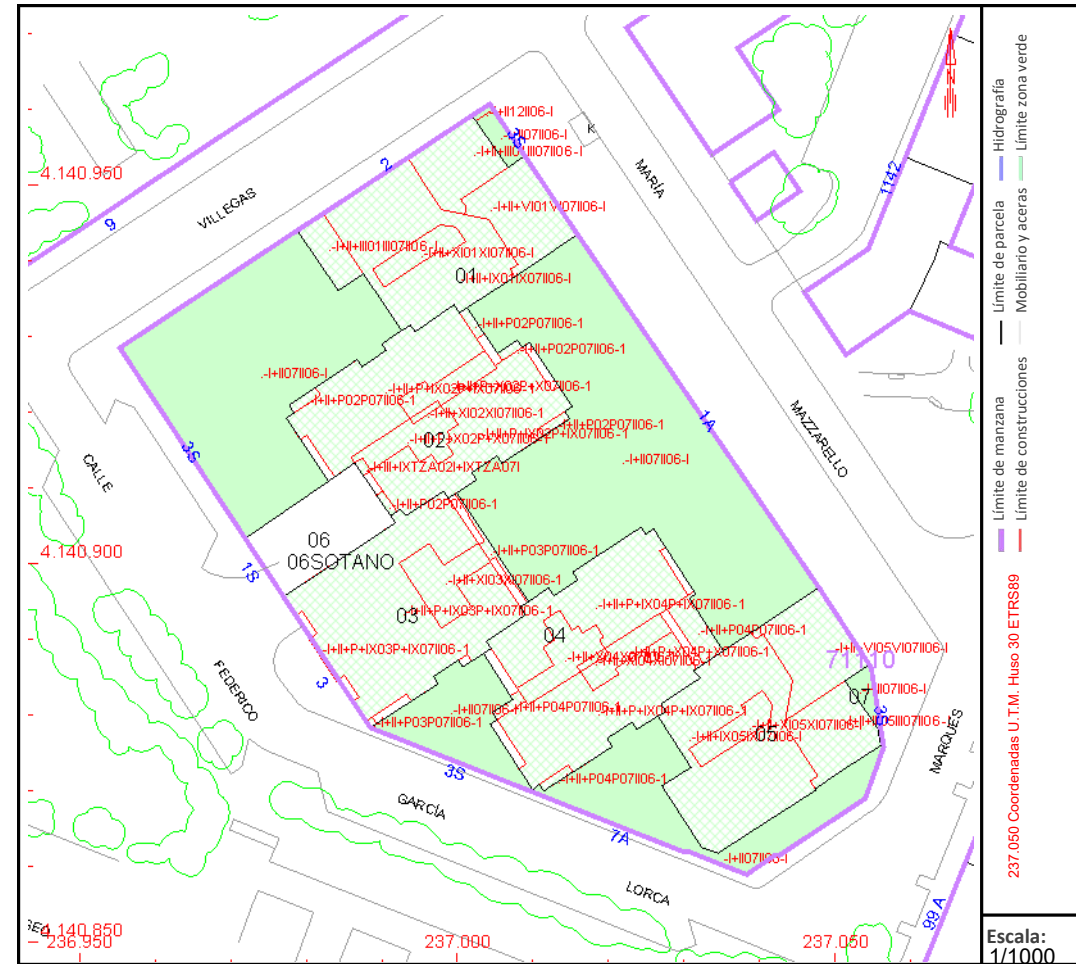
Destino	Escalera/Planta/Puerta	Superficie m ²
OFICINA	1/01/05	499

PARCELA

Superficie gráfica: 2.363 m2

Participación del inmueble: 5,682700 %

Tipo: Parcela con varios inmuebles [division horizontal]



Este documento no es una certificación catastral, pero sus datos pueden ser verificados a través del "Acceso a datos catastrales no protegidos de la SEC"