

Consulta y certificación de Bien Inmueble

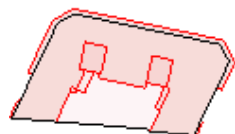
FECHA Y HORA

Fecha	4/5/2026
Hora	13:03:42

DATOS DESCRIPTIVOS DEL INMUEBLE

Referencia catastral	5594901VK3659D0007ZP
Localización	CL JOAQUIN TURINA 41 Pl:00 Pt:06 28044 MADRID (MADRID)
Clase	Urbano
Uso principal	Industrial
Superficie construida(*)	239 m ²
Año construcción	1970

PARCELA CATASTRAL



Parcela con varios inmuebles (division horizontal)

Localización	CL JOAQUIN TURINA 41 MADRID (MADRID)
Superficie gráfica	697 m ²

Participación del inmueble

9,650000 %

Consulta y certificación de Bien Inmueble

FECHA Y HORA

Fecha 19/5/2026

Hora 17:23:18

DATOS DESCRIPTIVOS DEL INMUEBLE

Referencia catastral 7432328VK3773C0012WY

Localización PS OLIVOS 90 Es:1 Pl:00 Pt:03
28011 MADRID (MADRID)

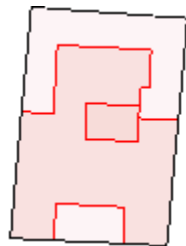
Clase Urbano

Uso principal AlmEst.Us RESID

Superficie construida(*) 211 m²

Año construcción 1962

PARCELA CATASTRAL



Parcela con varios inmuebles (division horizontal)

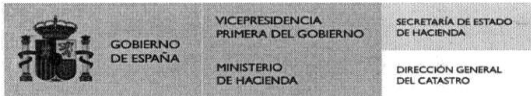
Localización PS OLIVOS 90
MADRID (MADRID)

Superficie gráfica 327 m²

Participación del inmueble 27,200000 %

CONSTRUCCIÓN

Uso principal	Escalera	Planta	Puerta	Superficie m ²
ALMACEN	1	00	03	187
ELEMENTOS COMUNES				24



CERTIFICACIÓN CATASTRAL DESCRIPTIVA Y GRÁFICA

Referencia catastral: 6653601VK2665S0068RY

DATOS DESCRIPTIVOS DEL INMUEBLE

Localización: CL SALSILLO 7 Es:1 Pl:SM Pt:01 28932 MOSTOLES [MADRID]

Clase: Urbano

Uso principal: Comercial

Superficie construida: 139 m²

Año construcción: 1977

Valor catastral: [2026] 130.679,35 €
Valor catastral suelo: 78.183,11 €
Valor catastral construcción: 52.496,24 €

Titularidad:

Apellidos Nombre / Razón social	NIF/NIE	Derecho	Domicilio
FERRER FERNANDEZ SILVIA	20262126T	100,00% de propiedad	CL SALSILLO 11 Es:JZ Pl:03 Pt:8 28932 MOSTOLES [MADRID]

Construcción

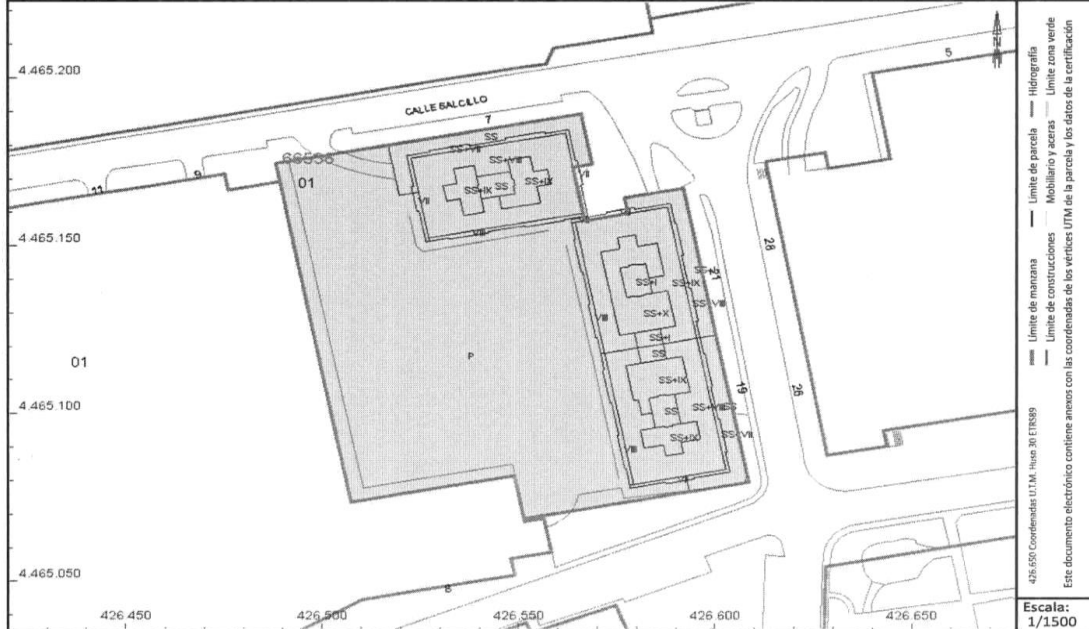
Esc./Plta./Prta.	Destino	Superficie m ²	Esc./Plta./Prta.	Destino	Superficie m ²
1/SM/01	OCIO HOSTEL	129		ELEMENTOS COMUNES	10

PARCELA CATASTRAL

Superficie gráfica: 10.500 m²

Parcela con varios inmuebles [división horizontal]

Coefficiente de participación: 0,044500 %



Este certificado refleja los datos incorporados a la Base de Datos del Catastro. Solo podrá utilizarse para el ejercicio de las competencias del solicitante.
Solicitante: NOTARIA 198 DE ALCORCON [Madrid]
Finalidad: ESCRITURA
Fecha de emisión: 20/01/2026

Documento firmado con CSV y sello de la Dirección General del Catastro
CSV: DDQ7RGH9MK70HFNB (verificable en <https://www.sedecatastro.gob.es>) | Fecha de firma: 20/01/2026





GOBIERNO DE ESPAÑA

VICEPRESIDENCIA PRIMERA DEL GOBIERNO

MINISTERIO DE HACIENDA

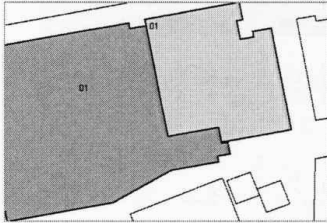
SECRETARÍA DE ESTADO DE HACIENDA

DIRECCIÓN GENERAL DEL CATASTRO

CERTIFICACIÓN CATASTRAL DESCRIPTIVA Y GRÁFICA

Referencia catastral: 6653601VK2665S0068RY

RELACIÓN DE PARCELAS COLINDANTES



Referencia catastral: 6553801VK2665-----

Localización: CL PINTOR VELAZQUEZ 8
MOSTOLES (MADRID)

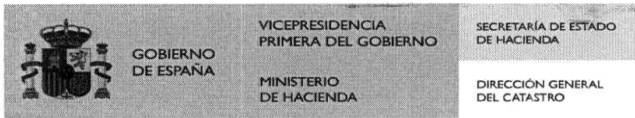
Titularidad principal

Apellidos Nombre / Razón social	NIF	Domicilio
COMUNIDAD DE PROPIETARIOS		



Documento firmado con CSV y sello de la Dirección General del Catastro
CSV: D007RGH9MK10HFW8 (verificable en <https://www.sedecatastro.gob.es>) | Fecha de firma: 20/01/2026





CERTIFICACIÓN CATASTRAL DE VALOR DE REFERENCIA

Referencia catastral: 6653601VK2665S0068RY

DATOS DESCRIPTIVOS DEL INMUEBLE

Localización: CL SALCILLO 7 Es:1 Pl:SM Pt:01
28932 MOSTOLES [Madrid]

Clase: Urbano

Uso principal: Comercial

Fecha de valor: 20/01/2026
No existe valor de referencia

Este certificado refleja los datos incorporados a la Base de Datos del Catastro.

Solicitante: NOTARIA 198 DE ALCORCON [Madrid]
Finalidad: Tributación en Impuesto sobre Transmisiones Patrimoniales y Actos Jurídicos Documentados
Fecha de emisión: 20/01/2026

Documento firmado con CSV y sello de la Dirección General del Catastro
CSV: 02ZB4MMDDMH4EY6TF (verificable en <https://www.sedecatastro.gob.es>) | Fecha de firma: 20/01/2026

